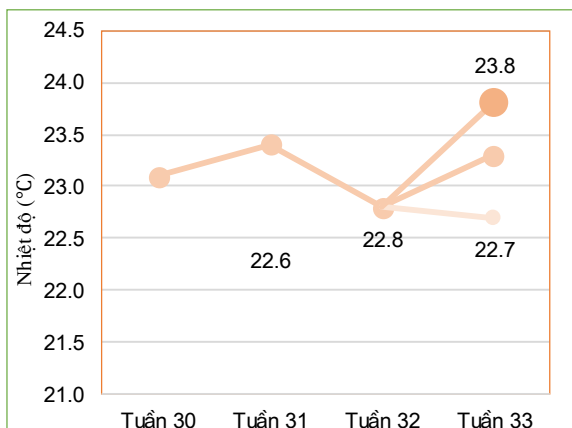


**THÔNG BÁO HẠN HÁN**  
**KHU VỰC ĐỒNG BẰNG BẮC BỘ**  
**Tuần 33 năm 2020**

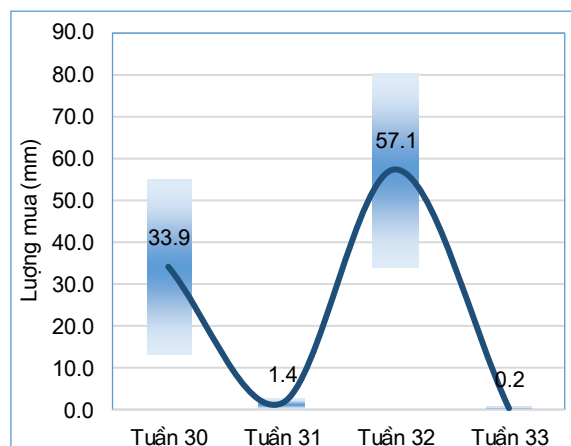
**I. Đặc trưng về tổng lượng mưa và nhiệt độ không khí trong tuần**



*Diễn biến nhiệt độ tuần*

Nhiệt độ không khí trung bình không thay đổi nhiều tuần trước (chênh lệch khoảng 0.5°C), trong đó nhiệt độ trung bình khu vực trong tuần cao nhất: 23.8°C, nhiệt độ trung bình thấp nhất: 22.7°C. (Nhiệt độ trung bình tuần trước: 22.8°C).

Trong tuần có nơi không mưa, lượng mưa lớn nhất trong toàn vùng: 0.4mm, lượng mưa lớn nhất trong vùng thấp hơn 79.7 mm so với tuần trước (tuần trước lượng mưa lớn nhất đạt 80.1mm, lượng mưa thấp nhất đạt 57.1 mm).



*Diễn biến tổng lượng mưa tuần*

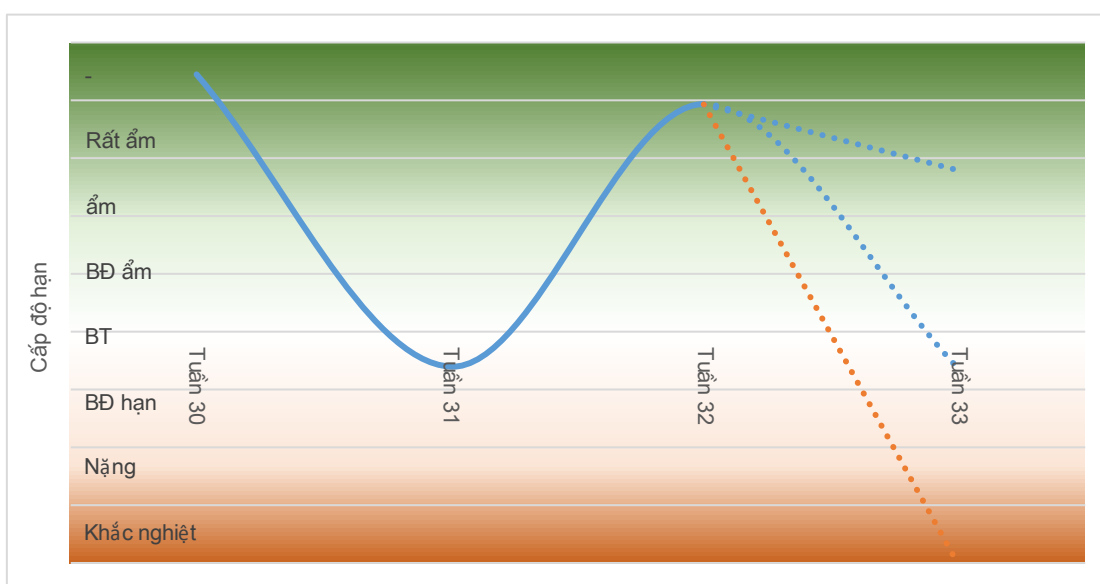
**Bảng 1. Tổng hợp điều kiện khí tượng trong tuần**

Tuần	Mưa cao nhất mm	Mưa thấp nhất mm	Nhiệt TB cao nhất °C	Nhiệt TB thấp nhất °C
Tuần 30	55.0	12.8	23.8	22.3
Tuần 31	2.8	0.0	24.2	22.6
Tuần 32	80.1	34.1	23.4	22.2
Tuần 33	0.4	0.0	23.8	22.7

## II. Đặc điểm điều kiện về hạn nông nghiệp

Toàn vùng chuyển từ giai đoạn bắt đầu ẩm đến rất ẩm sang giai đoạn khác nghiệt đến bắt đầu ẩm, trong đó cao nhất có khả năng chuyển từ giai đoạn bắt đầu ẩm sang giai đoạn khác nghiệt, một số điểm có khả năng chuyển từ giai đoạn rất ẩm sang giai đoạn bắt đầu ẩm. Tính trung bình, toàn vùng chuyển từ giai đoạn ẩm sang giai đoạn bình thường.

\* Cấp độ rủi ro thiên tai: Dựa trên các số liệu thống kê về hiện trạng thiếu hụt lượng mưa, nguồn nước của các trạm quan trắc trên khu vực Đồng bằng Bắc Bộ trong tuần 33 (từ ngày 21-30/11/2020), theo quy định tại Điều 7 Quyết định 44/2014/QĐ-TTg ngày 15/8/2014 của Thủ tướng Chính phủ, cấp độ rủi ro do hạn hán của khu vực Đồng bằng Bắc Bộ tương đương ở mức dưới cấp 1.



*Diễn biến hạn nông nghiệp*

**NGƯỜI THỰC HIỆN**

**Quách Thị Thanh Tuyết**

**KIỂM SOÁT**

**Phạm Thị Kim Phụng**