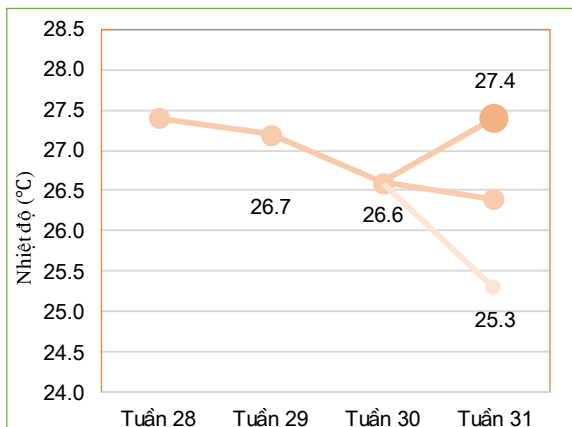


**THÔNG BÁO HẠN HÁN
KHU VỰC NAM TRUNG BỘ
Tuần 31 năm 2020**

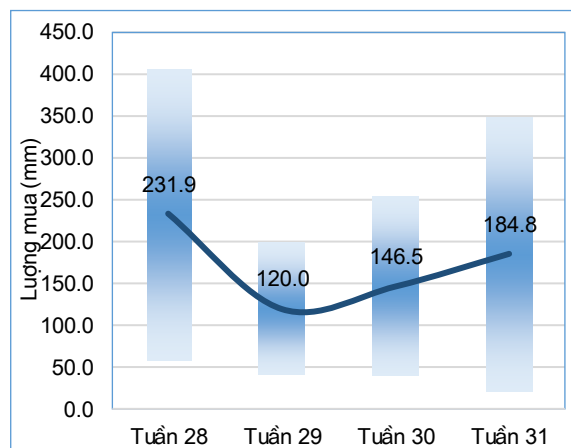
I. Đặc trưng về tổng lượng mưa và nhiệt độ không khí trong tuần



Diễn biến nhiệt độ tuần

Nhiệt độ không khí trung bình không thay đổi nhiều tuần trước (chênh lệch khoảng -0.2°C), trong đó nhiệt độ trung bình khu vực trong tuần cao nhất: 27.4°C , nhiệt độ trung bình thấp nhất: 25.3°C . (Nhiệt độ trung bình tuần trước: 26.6°C).

Trong tuần có mưa trên hầu hết trong vùng, lượng mưa lớn nhất trong toàn vùng: 348.5mm, thấp nhất vùng lượng mưa đạt 21.1mm. Lượng mưa lớn nhất trong vùng cao hơn 95 mm so với tuần trước, lượng mưa nhỏ nhất trong vùng thấp hơn 18.4 mm so với tuần trước (tuần trước lượng mưa lớn nhất đạt 253.5mm, lượng mưa thấp nhất đạt 146.5 mm).



Diễn biến tổng lượng mưa tuần

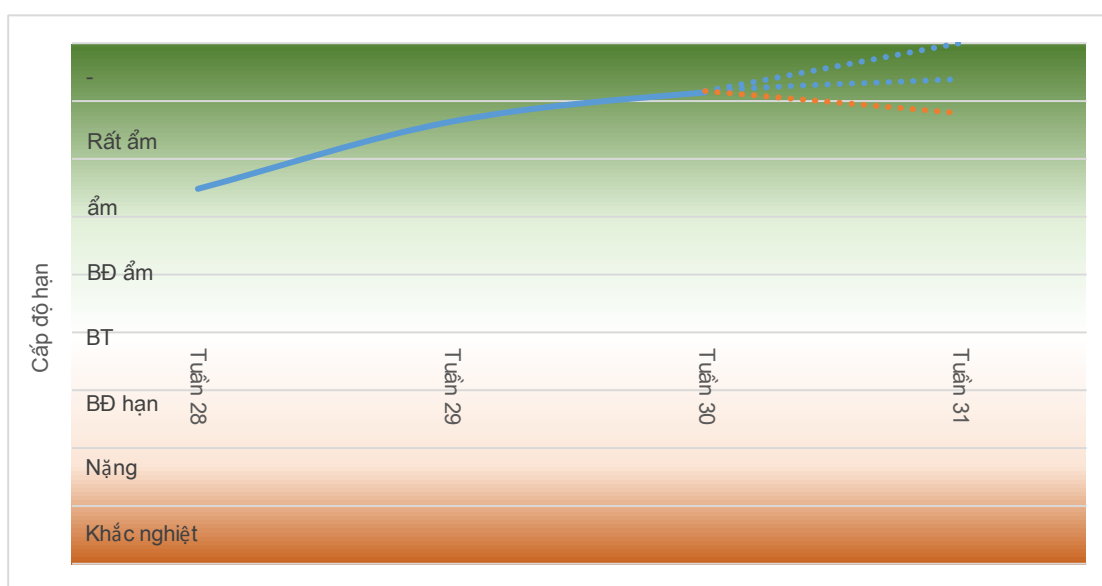
Bảng 1. Tổng hợp điều kiện khí tượng trong tuần

Tuần	Mưa cao nhất mm	Mưa thấp nhất mm	Nhiệt TB cao nhất °C	Nhiệt TB thấp nhất °C
Tuần 28	405	58.9	27.9	26.9
Tuần 29	198.7	41.3	27.7	26.7
Tuần 30	253.5	39.5	27.3	25.8
Tuần 31	348.5	21.1	27.4	25.3

II. Đặc điểm điều kiện về hạn nông nghiệp

Toàn vùng tiếp tục trong giai đoạn ẩm đến rất ẩm. Tính trung bình, toàn vùng đang trong giai đoạn ẩm.

* Cấp độ rủi ro thiên tai: Dựa trên các số liệu thống kê về hiện trạng thiếu hụt lượng mưa, nguồn nước của các trạm quan trắc trên khu vực Nam Trung Bộ trong tuần 31 (từ ngày 01-10/11/2020), theo quy định tại Điều 7 Quyết định 44/2014/QĐ-TTg ngày 15/8/2014 của Thủ tướng Chính phủ, cấp độ rủi ro do hạn hán của khu vực Nam Trung Bộ phổ biến tương đương ở dưới mức cấp 1.



Diễn biến hạn nông nghiệp

NGƯỜI THỰC HIỆN

Lê Thị Thanh Nga

KIỂM SOÁT

Phạm Thị Kim Phụng