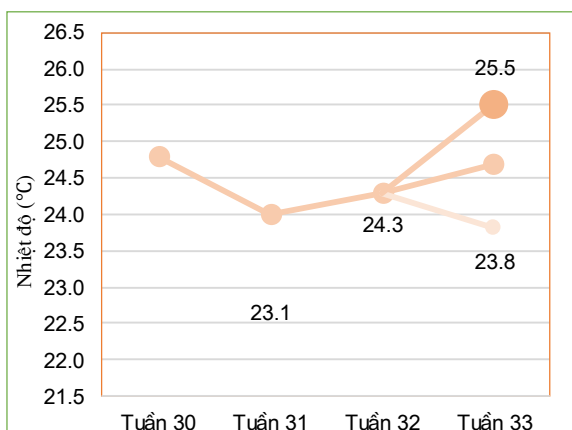


**THÔNG BÁO HẠN HÁN**  
**KHU VỰC TRUNG TRUNG BỘ**  
**Tuần 33 năm 2020**

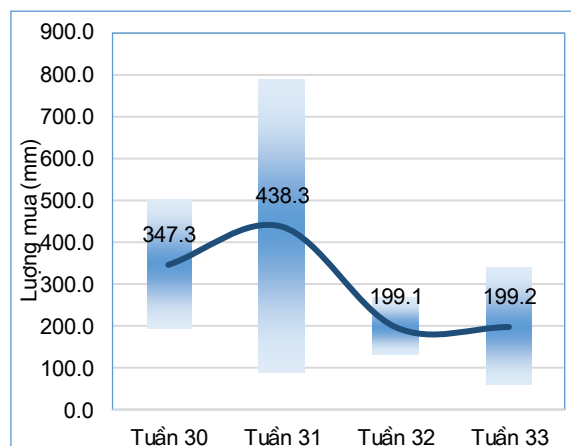
**I. Đặc trưng về tổng lượng mưa và nhiệt độ không khí trong tuần**



*Diễn biến nhiệt độ tuần*

Nhiệt độ không khí trung bình không thay đổi nhiều tuần trước (chênh lệch khoảng 0.4°C), trong đó nhiệt độ trung bình khu vực trong tuần cao nhất: 25.5°C, nhiệt độ trung bình thấp nhất: 23.8°C. (Nhiệt độ trung bình tuần trước: 24.3°C).

Trong tuần có mưa trên hầu hết trong vùng, lượng mưa lớn nhất trong toàn vùng: 341.3mm, thấp nhất vùng lượng mưa đạt 57.2mm. Lượng mưa lớn nhất trong vùng cao hơn 71.5 mm so với tuần trước, lượng mưa nhỏ nhất trong vùng thấp hơn 71.2 mm so với tuần trước (tuần trước lượng mưa lớn nhất đạt 269.8mm, lượng mưa thấp nhất đạt 199.1 mm).



*Diễn biến tổng lượng mưa tuần*

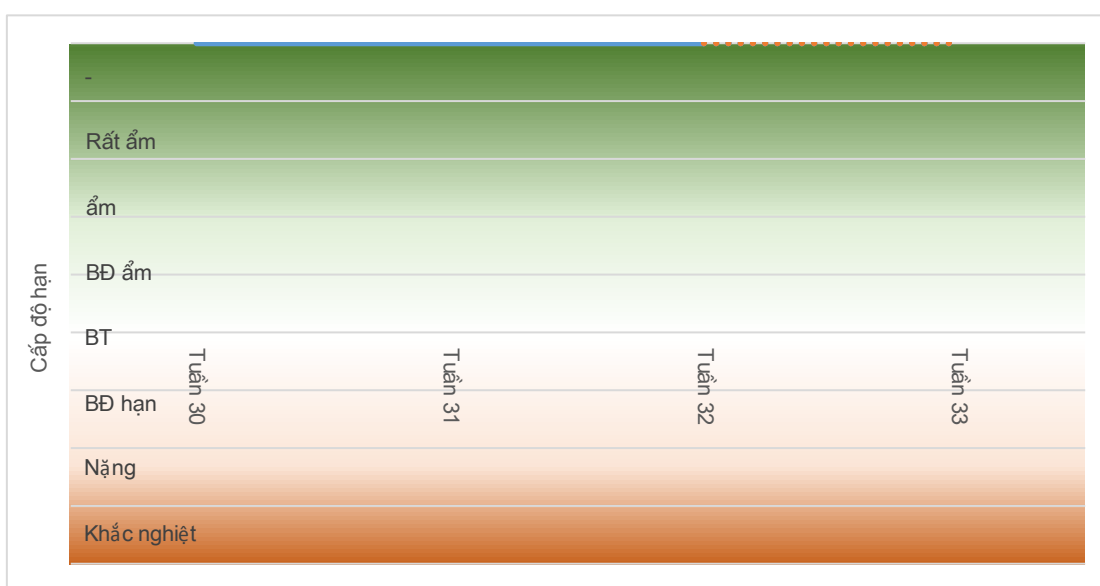
**Bảng 1. Tổng hợp điều kiện khí tượng trong tuần**

Tuần	Mưa cao nhất mm	Mưa thấp nhất mm	Nhiệt TB cao nhất °C	Nhiệt TB thấp nhất °C
Tuần 30	502.0	192.6	26.1	23.4
Tuần 31	786.4	90.3	24.9	23.1
Tuần 32	269.8	128.4	26.1	22.5
Tuần 33	341.3	57.2	25.5	23.8

## II. Đặc điểm điều kiện về hạn nông nghiệp

Toàn vùng tiếp tục trong giai đoạn rất ẩm. Tính trung bình, toàn vùng đang trong giai đoạn rất ẩm.

\* Cấp độ rủi ro thiên tai: Dựa trên các số liệu thống kê về hiện trạng thiếu hụt lượng mưa, nguồn nước của các trạm quan trắc trên khu vực Trung Trung Bộ trong tuần 33 (từ ngày 21-30/11/2020), theo quy định tại Điều 7 Quyết định 44/2014/QĐ-TTg ngày 15/8/2014 của Thủ tướng Chính phủ, cấp độ rủi ro do hạn hán của khu vực Trung Trung Bộ tương đương ở dưới mức cấp 1.



*Diễn biến hạn nông nghiệp*

**NGƯỜI THỰC HIỆN**

**Quách Thị Thanh Tuyền**

**KIỂM SOÁT**

**Phạm Thị Kim Phụng**