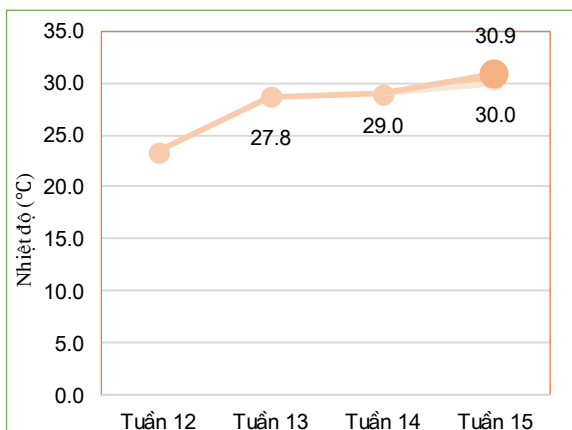


THÔNG BÁO HẠN HẠN
KHU VỰC BẮC TRUNG BỘ
Tuần 15 năm 2020

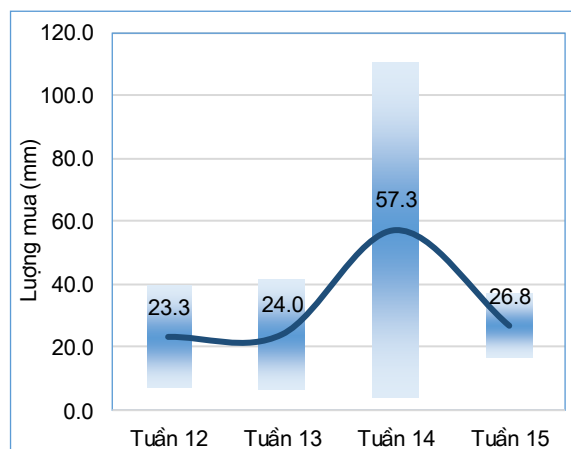
I. Đặc trưng về tổng lượng mưa và nhiệt độ không khí trong tuần



Diễn biến nhiệt độ tuần

Nhiệt độ không khí trung bình cao hơn tuần trước (chênh lệch khoảng 1.5°C), trong đó nhiệt độ trung bình khu vực trong tuần cao nhất: 30.9°C, nhiệt độ trung bình thấp nhất: 30°C. (Nhiệt độ trung bình tuần trước: 29°C).

Trong tuần có mưa trên hầu hết trong vùng, lượng mưa lớn nhất trong toàn vùng: 36.8mm, thấp nhất vùng lượng mưa đạt 16.9mm. Lượng mưa lớn nhất trong vùng thấp hơn 73.6 mm so với tuần trước, lượng mưa nhỏ nhất trong vùng cao hơn 12.7 mm so với tuần trước (tuần trước lượng mưa lớn nhất đạt 110.4mm, lượng mưa thấp nhất đạt 57.3 mm).



Diễn biến tổng lượng mưa tuần

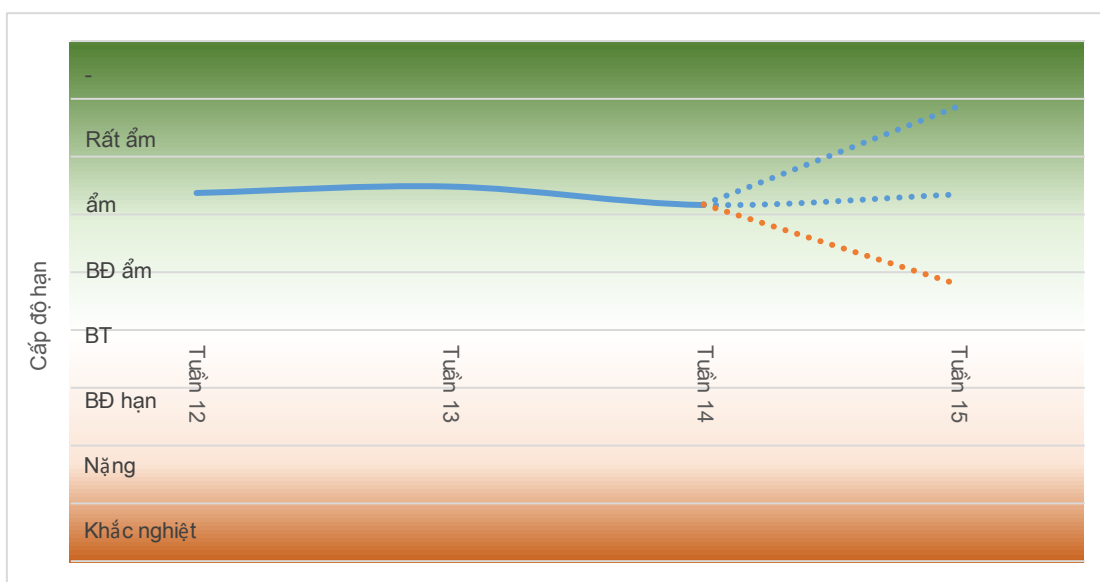
Bảng 1. Tổng hợp điều kiện khí tượng trong tuần

Tuần	Mưa cao nhất mm	Mưa thấp nhất mm	Nhiệt TB cao nhất °C	Nhiệt TB thấp nhất °C
Tuần 12	39.4	7.2	23.7	23.0
Tuần 13	41.6	6.5	29.5	27.8
Tuần 14	110.4	4.2	29.7	28.3
Tuần 15	36.8	16.9	30.9	30.0

II. Đặc điểm điều kiện về hạn nông nghiệp

Toàn vùng chuyển từ giai đoạn bình thường đến rất ẩm sang giai đoạn bình thường đến ẩm, trong đó, một số điểm có khả năng chuyển từ giai đoạn rất ẩm sang giai đoạn ẩm. Tính trung bình, toàn vùng đang trong giai đoạn bắt đầu ẩm.

Cấp độ rủi ro thiên tai: Dựa trên các số liệu thống kê về hiện trạng thiếu hụt lượng mưa, nguồn nước của các trạm quan trắc trên khu vực Bắc Trung Bộ trong tuần 15 (từ ngày 21-31/5/2020), theo quy định tại Điều 7 Quyết định 44/2014/QĐ-TTg ngày 15/8/2014 của Thủ tướng Chính phủ. Cấp độ rủi ro do hạn hán của khu vực Bắc Trung Bộ phổ biến tương đương ở mức cấp 1.



Diễn biến hạn nông nghiệp

NGƯỜI THỰC HIỆN

Nguyễn Văn Nhật

KIỂM SOÁT

Phạm Thị Kim Phụng