

**THÔNG BÁO HẠN HÁN**  
**KHU VỰC NAM TRUNG BỘ**  
**Tuần: 17 năm 2020**

**I. Đặc trưng mưa và nhiệt trong tuần**

Nhiệt độ không khí trung bình dao động từ 28.1 – 30.1°C. Nhiệt độ trung bình cao nhất tuần giảm so với tuần trước khoảng 0.8°C. Nhiệt độ trung bình thấp nhất giảm so với tuần trước khoảng 1.6°C.

Tổng lượng mưa trong tuần dao động từ 4.4 – 173mm. Tổng lượng mưa cao nhất tăng so với tuần trước khoảng 152.8mm. Tổng lượng mưa thấp nhất tăng so với tuần trước 4.4mm.

**II. Đặc trưng hạn hán**

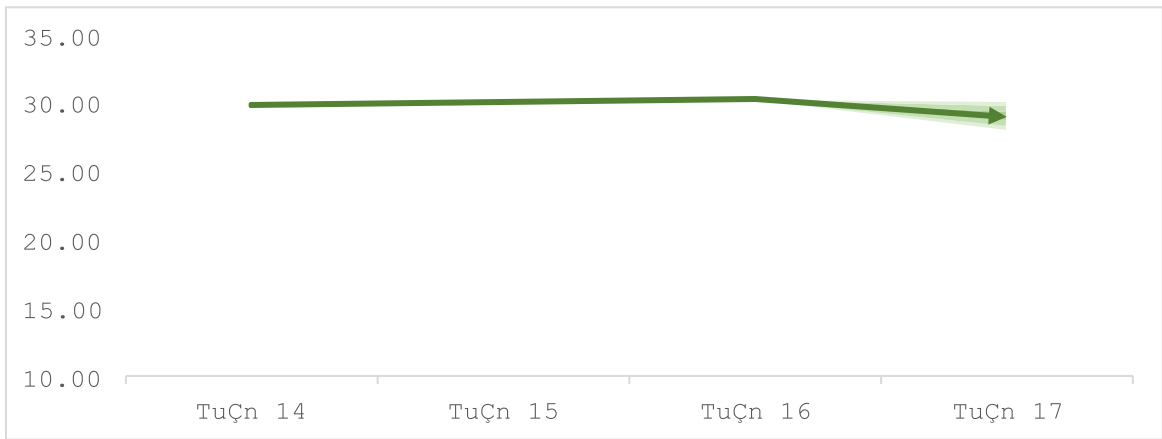
Với đặc trưng tình hình nhiệt độ, lượng mưa như vậy, tình hình hạn hán/ ẩm ướt cụ thể như sau:

Theo số liệu thống kê, tình trạng hạn hán đang có xu thế gia tăng. Tuần trước nhìn chung khu vực đang trong tình trạng khắc nghiệt, kết hợp cùng lượng mưa và nhiệt độ nên xu thế hạn vẫn đang tiếp tục gia tăng. Lưu ý mức độ tăng hạn nằm trong khoảng dao động từ bắt đầu ẩm đến khắc nghiệt.

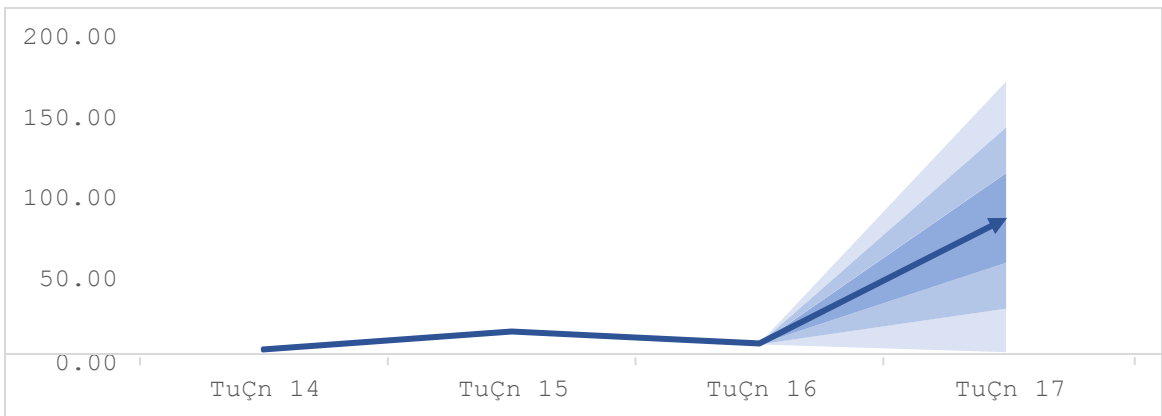
**\* Cấp độ rủi ro thiên tai do hạn hán: Cấp 1-2.**

***Bảng 1. Tổng hợp điều kiện khí tượng trong tuần và dự kiến tuần tới***

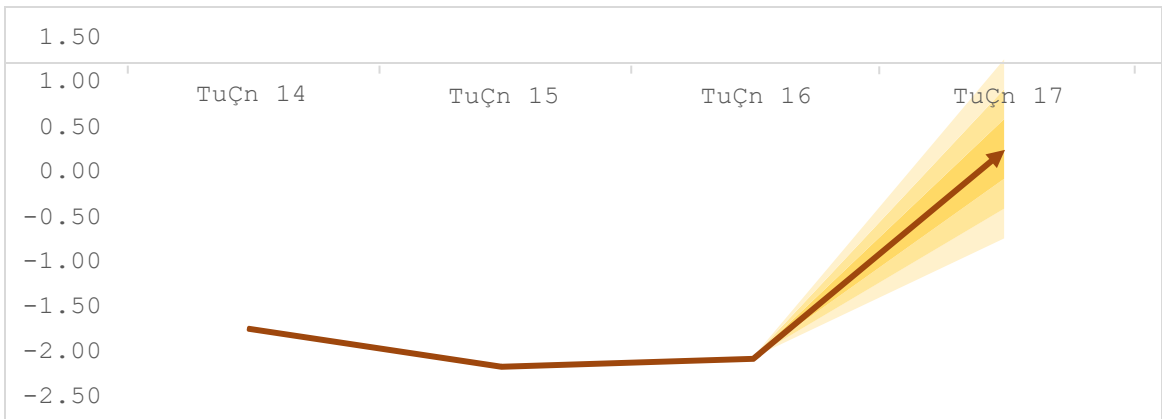
Tuần	Mưa cao nhất mm	Mưa thấp nhất mm	Nhiệt TB cao nhất °C	Nhiệt TB thấp nhất °C
Tuần 14	13.9	0	30.7	29.2
Tuần 15	34.8	0	30.8	29.6
Tuần 16	20.3	0	30.9	29.7
Tuần 17	173.1	4.4	30.1	28.1



Đặc trung nhiệt độ



Đặc trung lượng mưa



Đặc trung hạn hán

**NGƯỜI THỰC HIỆN**

**Lê Thị Thanh Nga**

**KIỂM SOÁT**

**Phạm Thị Kim Phụng**