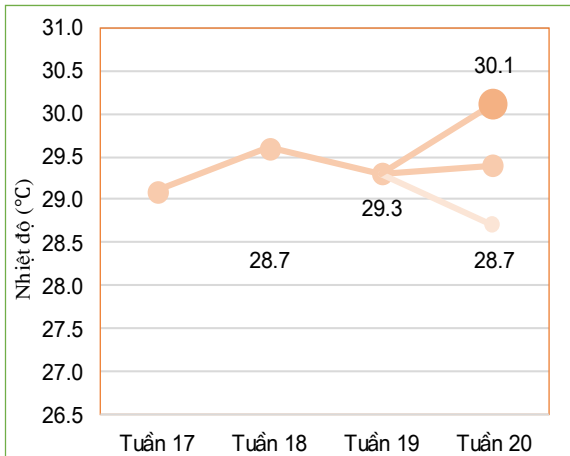


THÔNG BÁO HẠN HÁN
KHU VỰC NAM TRUNG BỘ
Tuần: Tuần 20 năm 2020

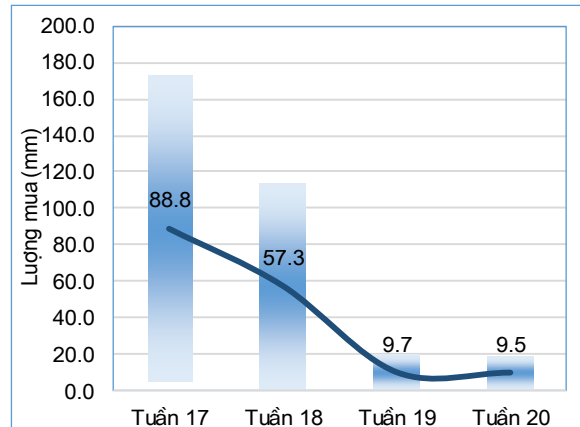
I. Đặc trưng về tổng lượng mưa và nhiệt độ không khí trong tuần



Diễn biến nhiệt độ tuần

Nhiệt độ không khí trung bình không thay đổi nhiều so với tuần trước (chênh lệch khoảng 0.1°C), trong đó nhiệt độ trung bình khu vực trong tuần cao nhất là 30.1°C, nhiệt độ trung bình thấp nhất là 28.7°C. (Nhiệt độ trung bình tuần trước: 29.3°C).

Trong tuần có nơi không mưa, lượng mưa lớn nhất trong toàn vùng là 19mm, Lượng mưa lớn nhất trong vùng thấp hơn 0.5 mm so với tuần trước (tuần trước lượng mưa lớn nhất đạt 19.5mm, lượng mưa thấp nhất đạt 9.7 mm).



Diễn biến tổng lượng mưa tuần

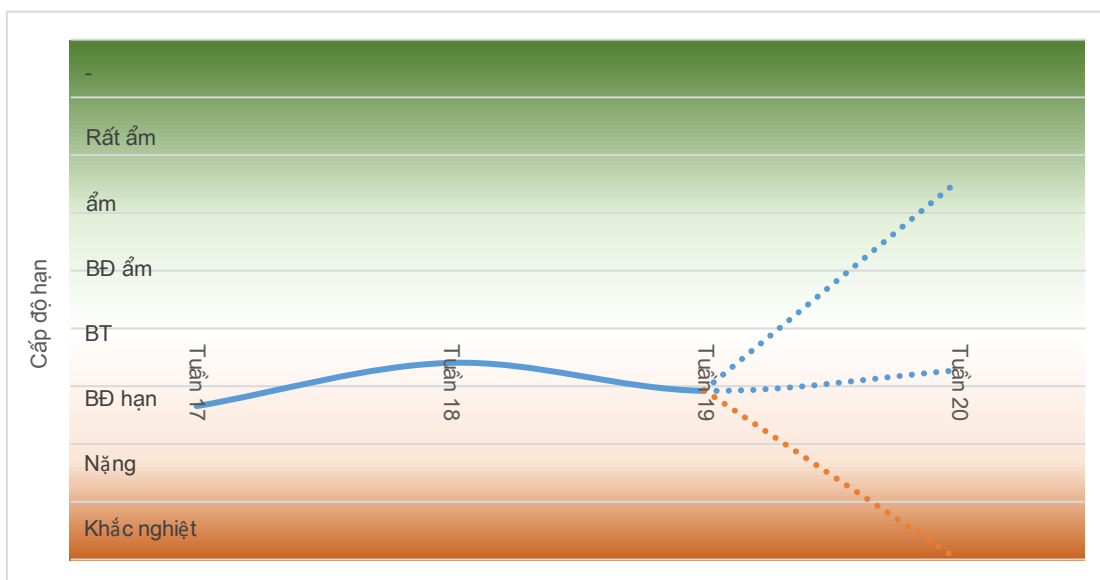
Bảng 1. Tổng hợp điều kiện khí tượng trong tuần

Tuần	Mưa cao nhất mm	Mưa thấp nhất mm	Nhiệt TB cao nhất °C	Nhiệt TB thấp nhất °C
Tuần 17	173.1	4.4	30.1	28.1
Tuần 18	114.1	0.5	30.4	28.7
Tuần 19	19.5	0	30.6	27.9
Tuần 20	19	0	30.1	28.7

II. Đặc điểm điều kiện về hạn nông nghiệp

Toàn vùng tiếp tục trong giai đoạn khắc nghiệt đến bắt đầu ẩm. Tính trung bình, toàn vùng chuyển từ giai đoạn bắt đầu hạn sang giai đoạn bình thường.

Dựa trên các số liệu thống kê về hiện trạng thiếu hụt lượng mưa, nguồn nước của các trạm quan trắc trên khu vực Nam Trung Bộ trong tuần 20 (từ ngày 11-20/7/2020), theo quy định tại Điều 7 Quyết định 44/2014/QĐ-TTg ngày 15/8/2014 của Thủ tướng Chính phủ. Cấp độ rủi ro do hạn hán của khu vực Nam Trung Bộ phổ biến tương đương ở mức cấp 1, riêng Ninh Thuận ở mức cấp 1 đến cấp 2.



Diễn biến hạn nông nghiệp

NGƯỜI THỰC HIỆN

Lê Thị Thanh Nga

KIỂM SOÁT

Phạm Thị Kim Phụng