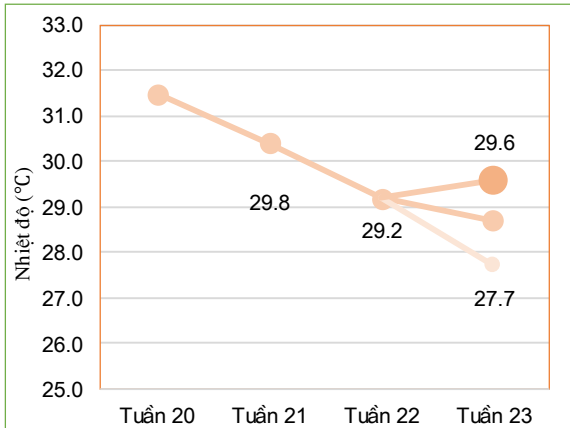


THÔNG BÁO HẠN HÁN
KHU VỰC BẮC TRUNG BỘ
Tuần 23 năm 2020

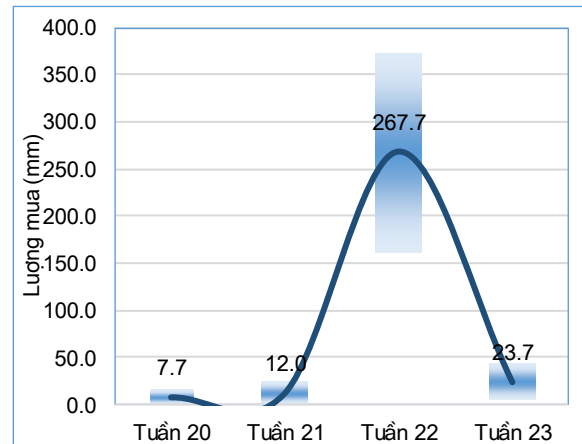
I. Đặc trưng về tổng lượng mưa và nhiệt độ không khí trong tuần



Diễn biến nhiệt độ tuần

Nhiệt độ không khí trung bình không thay đổi nhiều so với tuần trước (chênh lệch khoảng -0.5°C), trong đó nhiệt độ trung bình khu vực trong tuần cao nhất: 29.6°C , nhiệt độ trung bình thấp nhất: 27.7°C . (Nhiệt độ trung bình tuần trước: 29.2°C).

Trong tuần có mưa trên hầu hết trong vùng, lượng mưa lớn nhất trong toàn vùng: 43.2mm, thấp nhất vùng lượng mưa đạt 4.2mm. Lượng mưa lớn nhất trong vùng thấp hơn 330.7 mm so với tuần trước, lượng mưa nhỏ nhất trong vùng thấp hơn 157.4 mm so với tuần trước (tuần trước lượng mưa lớn nhất đạt 373.9mm, lượng mưa thấp nhất đạt 267.7 mm).



Diễn biến tổng lượng mưa tuần

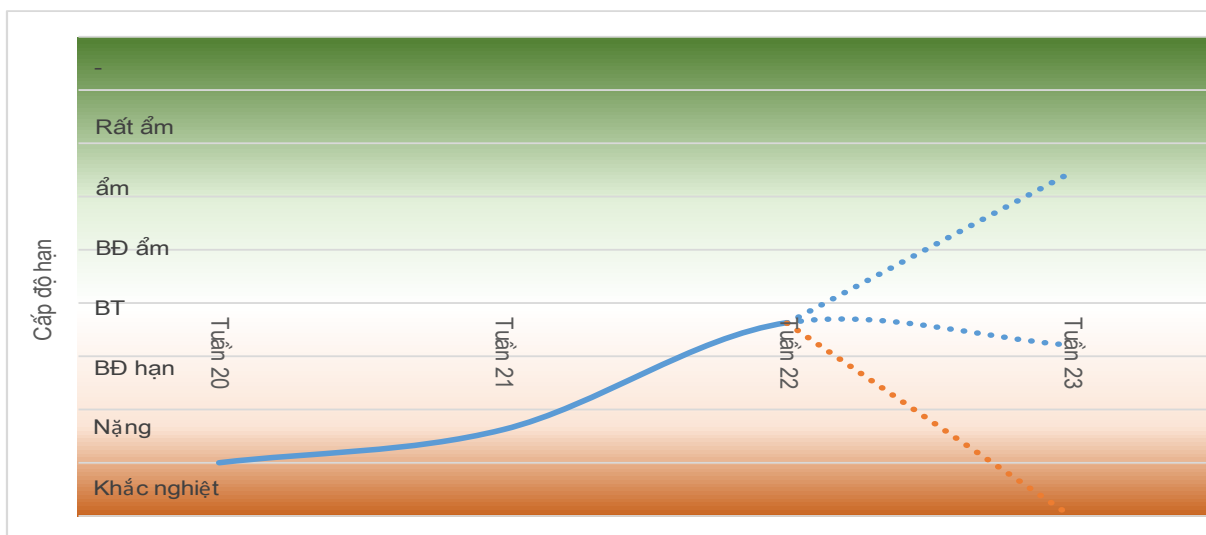
Bảng 1. Tổng hợp điều kiện khí tượng trong tuần

| Tuần | Mưa cao nhất mm | Mưa thấp nhất mm | Nhiệt TB cao nhất °C | Nhiệt TB thấp nhất °C |
|---------|-----------------|------------------|----------------------|-----------------------|
| Tuần 20 | 15.4 | 0.0 | 32.0 | 31.0 |
| Tuần 21 | 24.0 | 0.0 | 31.0 | 29.8 |
| Tuần 22 | 373.9 | 161.6 | 29.6 | 28.7 |
| Tuần 23 | 43.2 | 4.2 | 29.6 | 27.7 |

II. Đặc điểm điều kiện về hạn nông nghiệp

Toàn vùng chuyển từ giai đoạn khắc nghiệt đến ẩm sang giai đoạn khắc nghiệt đến bắt đầu ẩm, trong đó, một số điểm có khả năng chuyển từ giai đoạn ẩm sang giai đoạn bắt đầu ẩm. Tính trung bình, toàn vùng đang trong giai đoạn bình thường.

Cấp độ rủi ro thiên tai: Dựa trên các số liệu thống kê về hiện trạng thiếu hụt lượng mưa, nguồn nước của các trạm quan trắc trên khu vực Bắc Trung Bộ trong tuần 23 (từ ngày 11-20/8/2020), theo quy định tại Điều 7 Quyết định 44/2014/QĐ-TTg ngày 15/8/2014 của Thủ tướng Chính phủ, cấp độ rủi ro do hạn hán của khu vực Bắc Trung Bộ phổ biến tương đương ở dưới mức cấp 1.



Diễn biến hạn nông nghiệp

NGƯỜI THỰC HIỆN

Quách Thị Thanh Tuyết

KIỂM SOÁT

Phạm Thị Kim Phụng