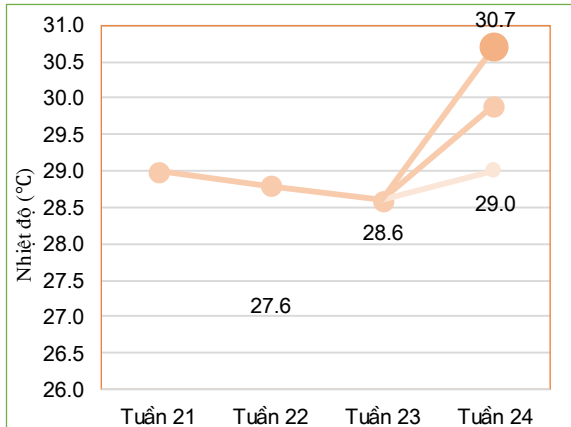


THÔNG BÁO HẠN HÁN
KHU VỰC NAM TRUNG BỘ
Tuần 24 năm 2020

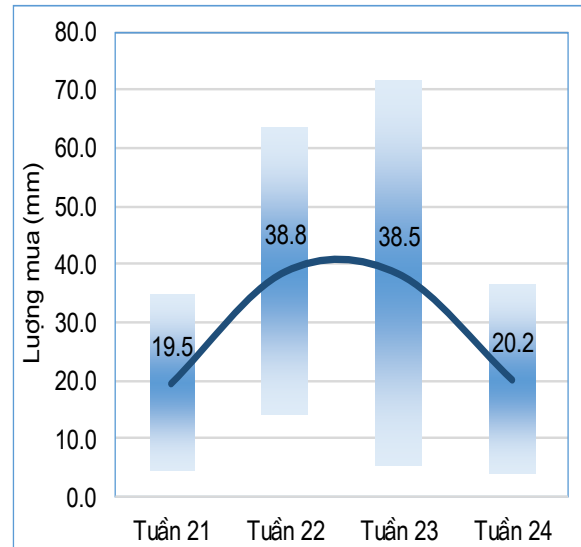
I. Đặc trưng về tổng lượng mưa và nhiệt độ không khí trong tuần



Diễn biến nhiệt độ tuần

Nhiệt độ không khí trung bình cao hơn tuần trước (chênh lệch khoảng 1.3°C), trong đó nhiệt độ trung bình khu vực trong tuần cao nhất: 30.7°C, nhiệt độ trung bình thấp nhất: 29°C. (Nhiệt độ trung bình tuần trước: 28.6°C).

Trong tuần có mưa trên hầu hết trong vùng, lượng mưa lớn nhất trong toàn vùng: 36.5mm, thấp nhất vùng lượng mưa đạt 3.9mm. Lượng mưa lớn nhất trong vùng thấp hơn 35 mm so với tuần trước, lượng mưa nhỏ nhất trong vùng thấp hơn 1.5 mm so với tuần trước (tuần trước lượng mưa lớn nhất đạt 71.5mm, lượng mưa thấp nhất đạt 38.5 mm).



Diễn biến tổng lượng mưa tuần

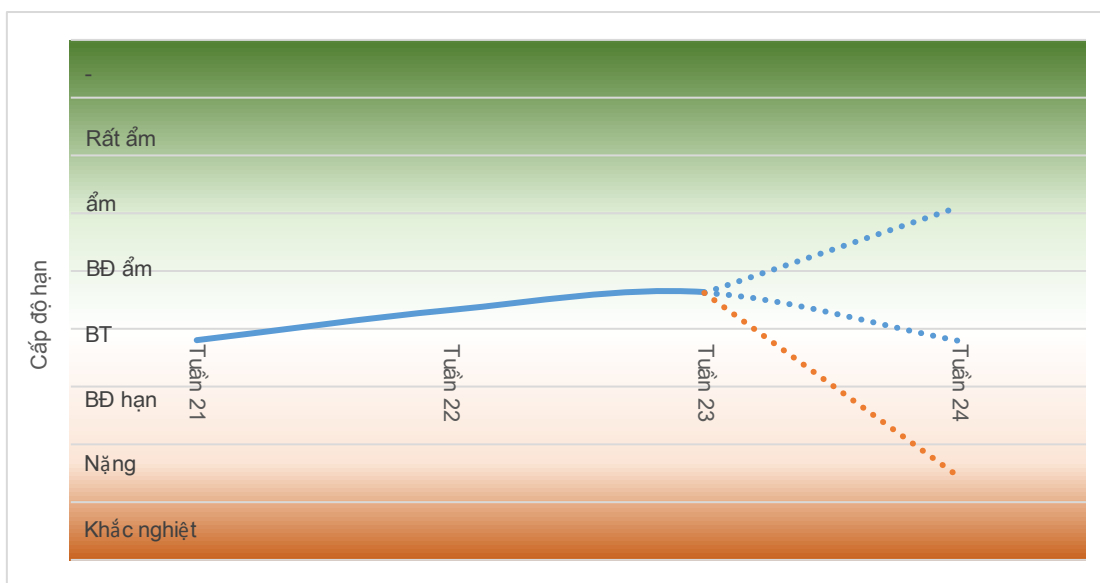
Bảng 1. Tổng hợp điều kiện khí tượng trong tuần

Tuần	Mưa cao nhất mm	Mưa thấp nhất mm	Nhiệt TB cao nhất °C	Nhiệt TB thấp nhất °C
Tuần 21	34.7	4.4	29.3	28.7
Tuần 22	63.6	14	29.9	27.6
Tuần 23	71.5	5.4	29.6	27.5
Tuần 24	36.5	3.9	30.7	29

II. Đặc điểm điều kiện về hạn nông nghiệp

Toàn vùng chuyển từ giai đoạn khắc nghiệt đến rất ẩm sang giai đoạn nặng đến bắt đầu ẩm, trong đó, cao nhất có khả năng chuyển từ giai đoạn khắc nghiệt sang giai đoạn nặng, một số điểm có khả năng chuyển từ giai đoạn rất ẩm sang giai đoạn bắt đầu ẩm. Tính trung bình, toàn vùng đang trong giai đoạn bình thường.

* Cấp độ rủi ro thiên tai: Dựa trên các số liệu thống kê về hiện trạng thiếu hụt lượng mưa, nguồn nước của các trạm quan trắc trên khu vực Nam Trung Bộ trong tuần 24 (từ ngày 21-31/8/2020), theo quy định tại Điều 7 Quyết định 44/2014/QĐ-TTg ngày 15/8/2014 của Thủ tướng Chính phủ, cấp độ rủi ro do hạn hán của khu vực Nam Trung Bộ phổ biến tương đương ở dưới mức cấp 1, riêng Ninh Thuận tương đương ở mức cấp 1.



Diễn biến hạn nông nghiệp

NGƯỜI THỰC HIỆN

Lê Thị Thanh Nga

KIỂM SOÁT

Phạm Thị Kim Phụng