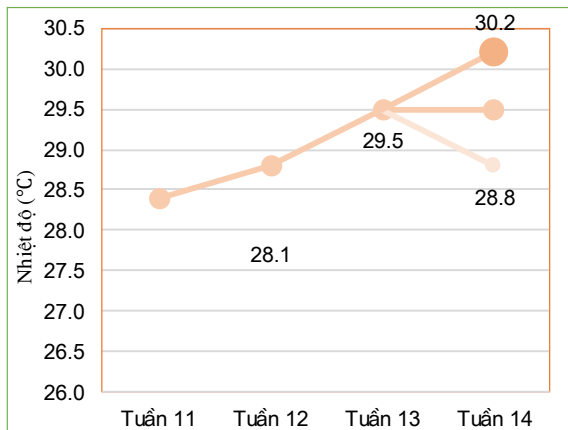


THÔNG BÁO HẠN HẠN
KHU VỰC NAM BỘ
Tuần 14 năm 2021

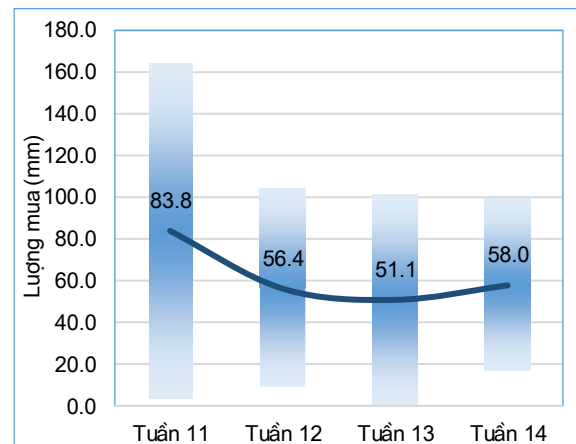
I. Đặc trưng về tổng lượng mưa và nhiệt độ không khí trong tuần



Nhiệt độ không khí trung bình tương đương tuần trước trong đó nhiệt độ trung bình khu vực trong tuần cao nhất: 30.2°C, nhiệt độ trung bình thấp nhất: 28.8°C. (Nhiệt độ trung bình tuần trước: 29.5°C).

Diễn biến nhiệt độ tuần

Trong tuần có mưa trên hầu hết trong vùng, lượng mưa lớn nhất trong toàn vùng: 99mm, thấp nhất vùng lượng mưa đạt 17mm. Lượng mưa lớn nhất trong vùng thấp hơn 2.5 mm so với tuần trước, lượng mưa nhỏ nhất trong vùng cao hơn 16.3 mm so với tuần trước (tuần trước lượng mưa lớn nhất đạt 101.5mm, lượng mưa thấp nhất đạt 0.7 mm).



Diễn biến tổng lượng mưa tuần

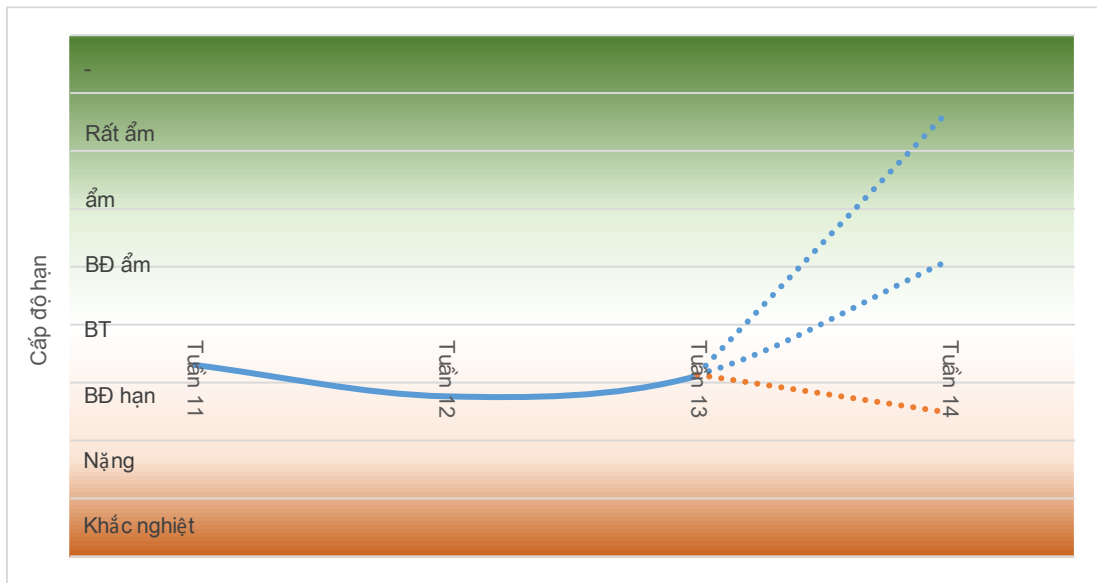
Bảng 1. Tổng hợp điều kiện khí tượng trong tuần

Tuần	Mưa cao nhất mm	Mưa thấp nhất mm	Nhiệt TB cao nhất °C	Nhiệt TB thấp nhất °C
Tuần 11	163.8	3.7	29.2	27.5
Tuần 12	104.3	8.6	29.4	28.1
Tuần 13	101.5	0.7	30.2	28.8
Tuần 14	99.0	17.0	30.2	28.8

II. Đặc điểm điều kiện về hạn nông nghiệp

Toàn vùng chuyển từ giai đoạn khắc nghiệt đến bắt đầu ẩm sang giai đoạn bắt đầu hạn đến ẩm, trong đó, cao nhất có khả năng chuyển từ giai đoạn khắc nghiệt sang giai đoạn bắt đầu hạn, một số điểm có khả năng chuyển từ giai đoạn bắt đầu ẩm sang giai đoạn ẩm. Tính trung bình, toàn vùng chuyển từ giai đoạn bình thường sang giai đoạn bắt đầu ẩm.

*Cấp độ rủi ro thiên tai: Dựa trên các số liệu thống kê về hiện trạng thiếu hụt lượng mưa, nguồn nước của các trạm quan trắc trên khu vực Nam Bộ, theo quy định tại Điều 7 Quyết định 44/2014/QĐ-TTg ngày 15/8/2014 của Thủ tướng Chính phủ, cấp độ rủi ro do hạn hán của khu vực Nam Bộ trong tuần 14 (từ ngày 11-20/05/2021) phổ biến tương đương ở mức dưới cấp 1.



Diễn biến hạn nông nghiệp

NGƯỜI THỰC HIỆN

Nguyễn Thanh Tú

KIỂM SOÁT

Phạm Thị Kim Phụng

