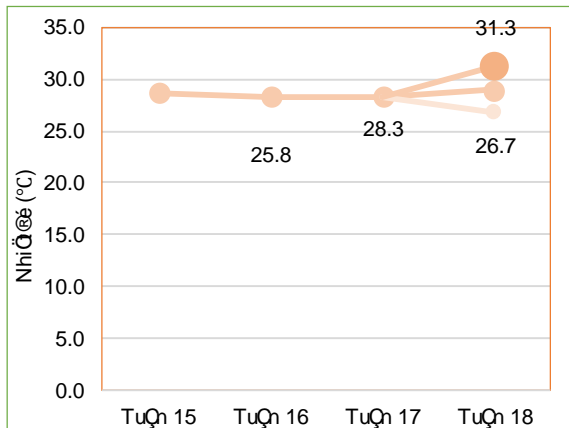


THÔNG BÁO HẠN HẠN
KHU VỰC TÂY BẮC
Tuần 18 năm 2021

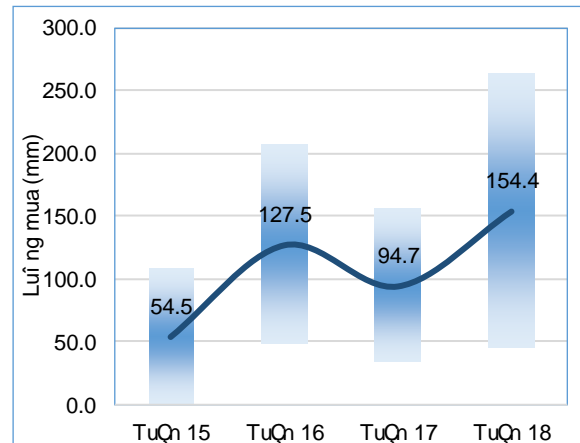
I. Đặc trưng về tổng lượng mưa và nhiệt độ không khí trong tuần



Nhiệt độ không khí trung bình không thay đổi nhiều so với tuần trước (chênh lệch khoảng 0.7°C), trong đó nhiệt độ trung bình khu vực trong tuần cao nhất: 31.3°C , nhiệt độ trung bình thấp nhất: 26.7°C . (Nhiệt độ trung bình tuần trước: 28.3°C).

Diễn biến nhiệt độ tuần

Trong tuần có mưa trên hầu hết trong vùng, lượng mưa lớn nhất trong toàn vùng: 264mm, thấp nhất vùng lượng mưa đạt 44.8mm. Lượng mưa lớn nhất trong vùng cao hơn 108.2 mm so với tuần trước, lượng mưa nhỏ nhất trong vùng cao hơn 11 mm so với tuần trước (tuần trước lượng mưa lớn nhất đạt 155.8mm, lượng mưa thấp nhất đạt 33.7 mm).



Diễn biến tổng lượng mưa tuần

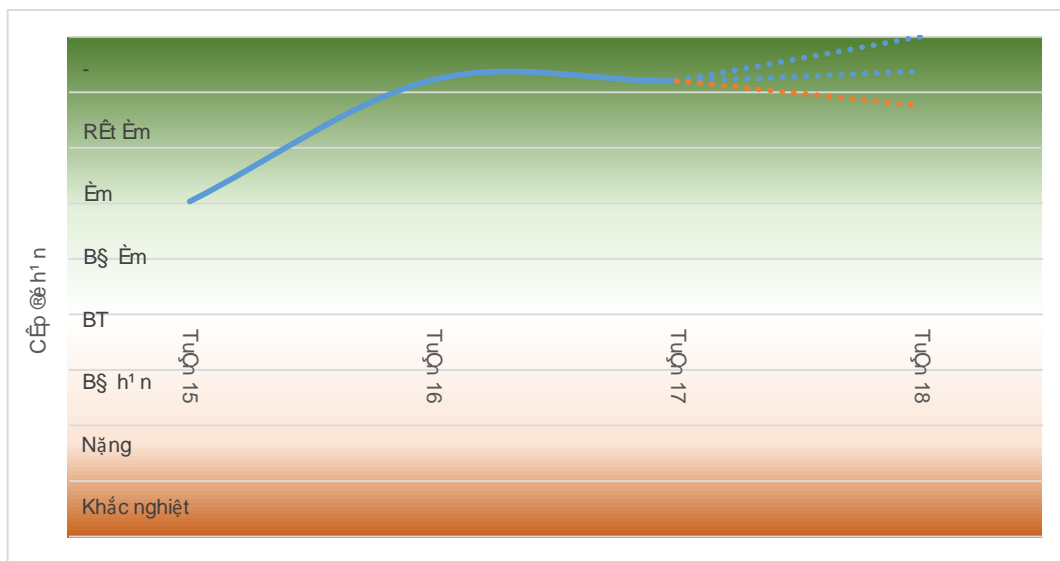
Bảng 1. Tổng hợp điều kiện khí tượng trong tuần

| Tuần | Mưa cao nhất mm | Mưa thấp nhất mm | Nhiệt TB cao nhất $^{\circ}\text{C}$ | Nhiệt TB thấp nhất $^{\circ}\text{C}$ |
|---------|-----------------|------------------|--------------------------------------|---------------------------------------|
| Tuần 15 | 107.9 | 1.2 | 30.2 | 27.2 |
| Tuần 16 | 206.6 | 48.4 | 30.8 | 25.8 |
| Tuần 17 | 155.8 | 33.7 | 30.3 | 26.2 |
| Tuần 18 | 264 | 44.8 | 31.3 | 26.7 |

II. Đặc điểm điều kiện về hạn nông nghiệp

Toàn vùng tiếp tục trong giai đoạn ẩm đến rất ẩm. Tính trung bình, toàn vùng đang trong giai đoạn ẩm.

*Cấp độ rủi ro thiên tai: Dựa trên các số liệu thống kê về hiện trạng thiếu hụt lượng mưa, nguồn nước của các trạm quan trắc trên khu vực Tây Bắc, theo quy định tại Điều 7 Quyết định 44/2014/QĐ-TTg ngày 15/8/2014 của Thủ tướng Chính phủ, cấp độ rủi ro do hạn hán của khu vực Tây Bắc trong tuần 18 (từ ngày 21-30/06/2021) tương đương ở mức dưới cấp 1.



Diễn biến hạn nông nghiệp

NGƯỜI THỰC HIỆN

Nguyễn Thị Chang

KIỂM SOÁT

Phạm Thị Kim Phụng