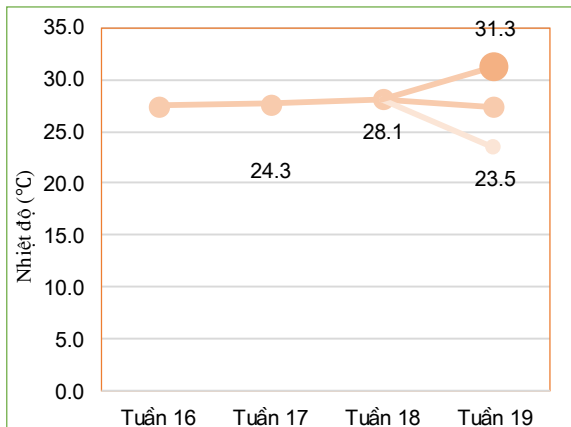


**THÔNG BÁO HẠN HÁN  
KHU VỰC VIỆT BẮC  
Tuần 19 năm 2021**

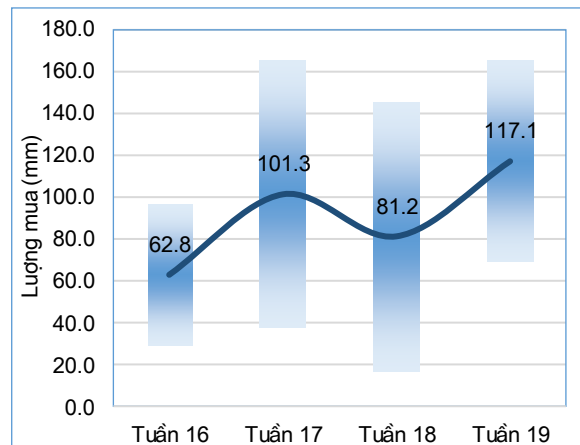
**I. Đặc trưng về tổng lượng mưa và nhiệt độ không khí trong tuần**



*Diễn biến nhiệt độ tuần*

Nhiệt độ không khí trung bình tuần này không thay đổi so với nhiều tuần trước (chênh lệch khoảng  $-0.7^{\circ}\text{C}$ ), trong đó nhiệt độ trung bình khu vực trong tuần cao nhất:  $31.3^{\circ}\text{C}$ , nhiệt độ trung bình thấp nhất:  $23.5^{\circ}\text{C}$ . (Nhiệt độ trung bình tuần trước:  $28.1^{\circ}\text{C}$ ).

Trong tuần có mưa trên hầu hết trong vùng, lượng mưa lớn nhất trong toàn vùng: 165.5mm, thấp nhất vùng lượng mưa đạt 68.7mm. Lượng mưa lớn nhất trong vùng cao hơn 20.1 mm so với tuần trước, lượng mưa nhỏ nhất trong vùng cao hơn 51.6 mm so với tuần trước (tuần trước lượng mưa lớn nhất đạt 145.3mm, lượng mưa thấp nhất đạt 17.1 mm).



*Diễn biến tổng lượng mưa tuần*

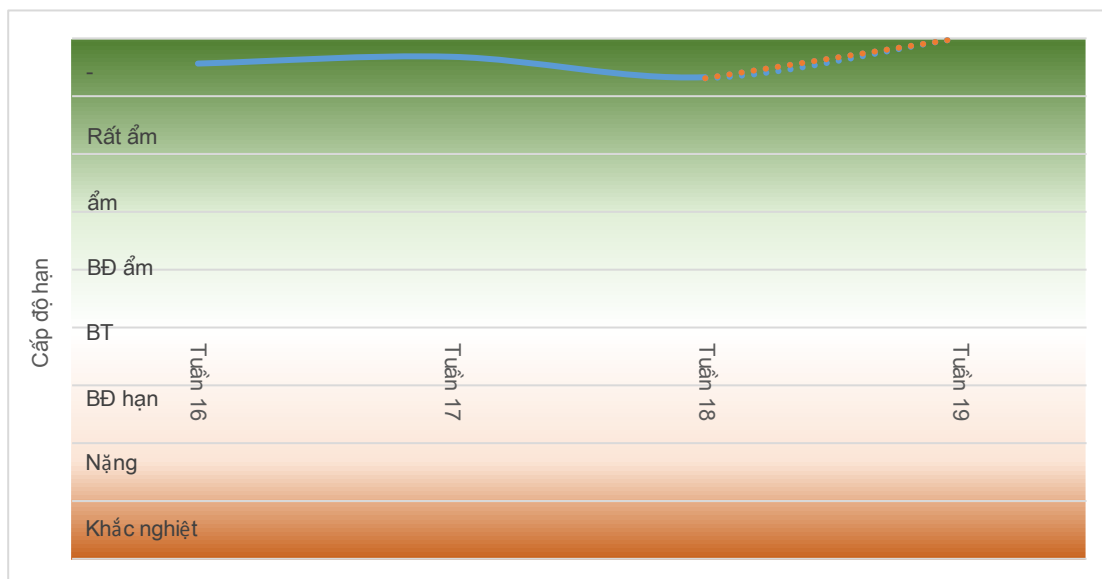
**Bảng 1. Tổng hợp điều kiện khí tượng trong tuần**

| Tuần    | Mưa cao nhất mm | Mưa thấp nhất mm | Nhiệt TB cao nhất $^{\circ}\text{C}$ | Nhiệt TB thấp nhất $^{\circ}\text{C}$ |
|---------|-----------------|------------------|--------------------------------------|---------------------------------------|
| Tuần 16 | 96.5            | 29.1             | 30.6                                 | 24.4                                  |
| Tuần 17 | 165.4           | 37.2             | 31.0                                 | 24.3                                  |
| Tuần 18 | 145.3           | 17.1             | 32.0                                 | 24.2                                  |
| Tuần 19 | 165.5           | 68.7             | 31.3                                 | 23.5                                  |

## II. Đặc điểm điều kiện về hạn nông nghiệp

Toàn vùng chuyển từ giai đoạn ẩm đến rất ẩm sang giai đoạn rất ẩm, trong đó, cao nhất có khả năng chuyển từ giai đoạn ẩm sang giai đoạn rất ẩm, một số điểm tiếp tục duy trì trong giai đoạn rất ẩm. Tính trung bình, toàn vùng chuyển từ giai đoạn ẩm sang giai đoạn rất ẩm.

\*Cấp độ rủi ro thiên tai: Dựa trên các số liệu thống kê về hiện trạng thiếu hụt lượng mưa, nguồn nước của các trạm quan trắc trên khu vực Việt Bắc, theo quy định tại Điều 7 Quyết định 44/2014/QĐ-TTg ngày 15/8/2014 của Thủ tướng Chính phủ, cấp độ rủi ro do hạn hán của khu vực Việt Bắc trong tuần 19 (từ ngày 01-10/7/2021) phổ biến tương đương ở dưới mức cấp 1.



*Diễn biến hạn nông nghiệp*

**NGƯỜI THỰC HIỆN**

Nguyễn Thị Chang

**KIỂM SOÁT**

Phạm Thị Kim Phụng