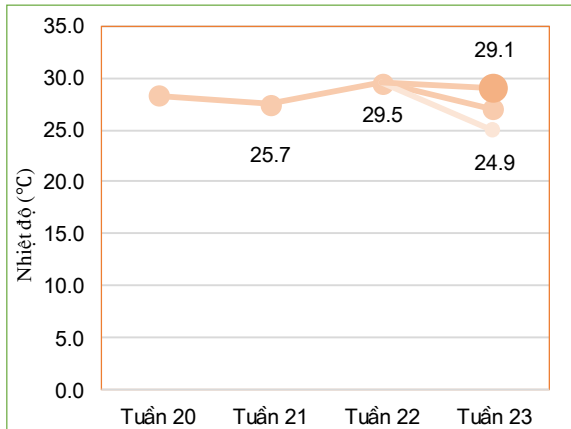


THÔNG BÁO HẠN HÁN
KHU VỰC TÂY BẮC
Tuần 23 năm 2021

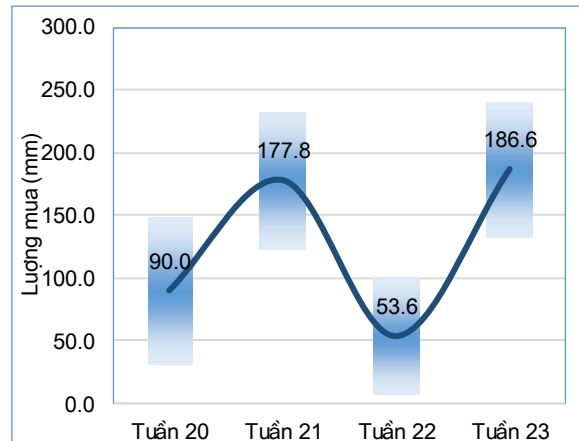
I. Đặc trưng về tổng lượng mưa và nhiệt độ không khí trong tuần



Diễn biến nhiệt độ tuần

Nhiệt độ không khí trung bình thấp hơn tuần trước (chênh lệch khoảng -2.5°C), trong đó nhiệt độ trung bình khu vực trong tuần cao nhất: 29.1°C, nhiệt độ trung bình thấp nhất: 24.9°C. (Nhiệt độ trung bình tuần trước: 29.5°C).

Trong tuần có mưa trên hầu hết trong vùng, lượng mưa lớn nhất trong toàn vùng: 240.3mm, thấp nhất vùng lượng mưa đạt 132.8mm. Lượng mưa lớn nhất trong vùng cao hơn 140.2 mm so với tuần trước, lượng mưa nhỏ nhất trong vùng cao hơn 125.6 mm so với tuần trước (tuần trước lượng mưa lớn nhất đạt 100.1mm, lượng mưa thấp nhất đạt 7.2 mm).



Diễn biến tổng lượng mưa tuần

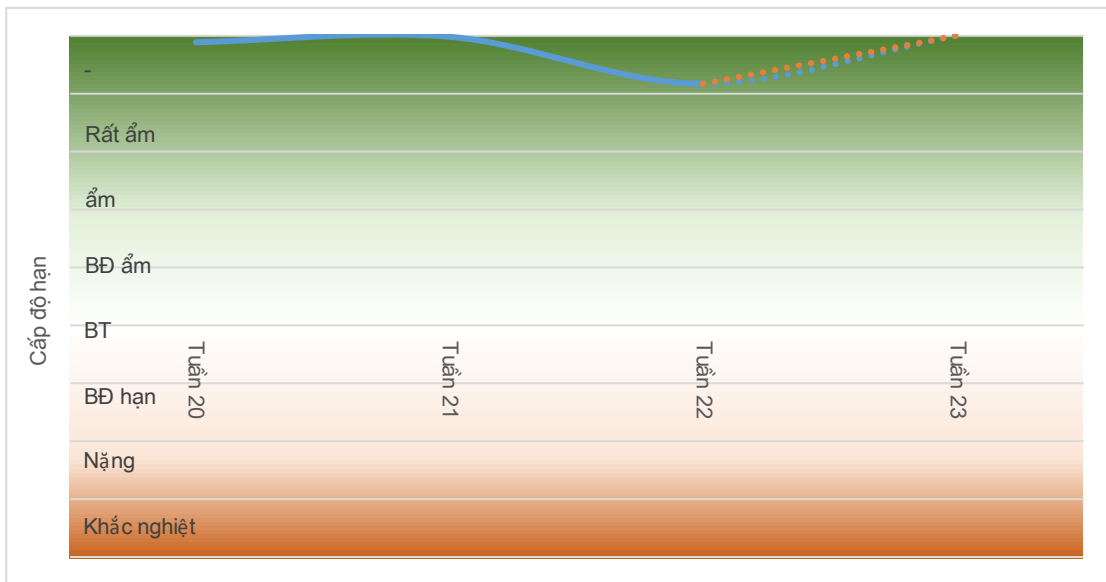
Bảng 1. Tổng hợp điều kiện khí tượng trong tuần

| Tuần | Mưa cao nhất mm | Mưa thấp nhất mm | Nhiệt TB cao nhất °C | Nhiệt TB thấp nhất °C |
|---------|-----------------|------------------|----------------------|-----------------------|
| Tuần 20 | 148.8 | 31.1 | 30.1 | 26.4 |
| Tuần 21 | 232.5 | 123.1 | 29.3 | 25.7 |
| Tuần 22 | 100.1 | 7.2 | 31.7 | 27.3 |
| Tuần 23 | 240.3 | 132.8 | 29.1 | 24.9 |

II. Đặc điểm điều kiện về hạn nông nghiệp

Toàn vùng chuyển từ giai đoạn ẩm đến rất ẩm sang giai đoạn rất ẩm, trong đó, cao nhất có khả năng chuyển từ giai đoạn ẩm sang giai đoạn rất ẩm, một số điểm tiếp tục duy trì trong giai đoạn rất ẩm. Tính trung bình, toàn vùng chuyển từ giai đoạn ẩm sang giai đoạn rất ẩm.

*Cấp độ rủi ro thiên tai: Dựa trên các số liệu về hiện trạng diễn biến tổng lượng mưa, tổng lượng nước mặt và kết quả dự báo tình hình thiếu hụt tổng lượng mưa, tổng lượng nước mặt trên khu vực Tây Bắc, theo quy định tại Điều 48 Quyết định số 18/2021/QĐ-TTg ngày 22/4/2021 của Thủ tướng Chính phủ, cấp độ rủi ro do hạn hán của khu vực Tây Bắc trong tuần 23 (từ ngày 11-20/8/2021) tương đương ở dưới mức cấp 1.



Diễn biến hạn nông nghiệp

NGƯỜI THỰC HIỆN

Nguyễn Thị Chang

KIỂM SOÁT

Phạm Thị Kim Phụng