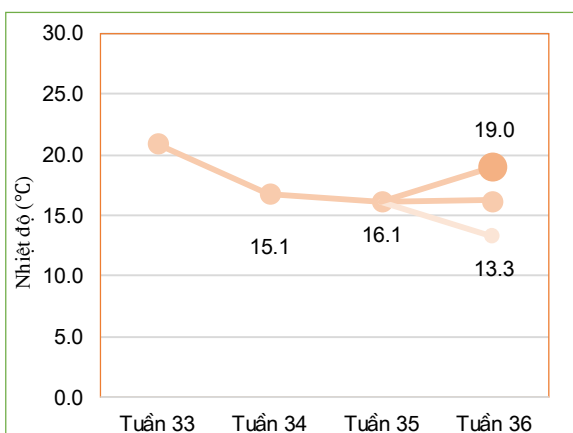


**THÔNG BÁO HẠN HÁN
 KHU VỰC VIỆT BẮC
 Tuần 36 năm 2020**

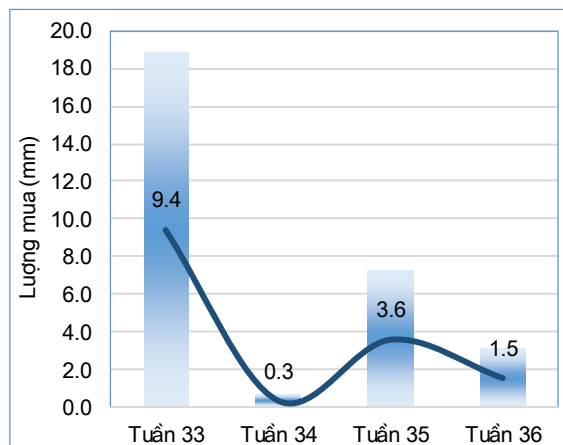
I. Đặc trưng về tổng lượng mưa và nhiệt độ không khí trong tuần



Diễn biến nhiệt độ tuần

Nhiệt độ không khí trung bình không thay đổi nhiều tuần trước (chênh lệch khoảng 0.1°C), trong đó nhiệt độ trung bình khu vực trong tuần cao nhất: 19°C, nhiệt độ trung bình thấp nhất: 13.3°C. (Nhiệt độ trung bình tuần trước: 16.1°C).

Trong tuần có nơi không mưa, lượng mưa lớn nhất trong toàn vùng: 3.1mm, Lượng mưa lớn nhất trong vùng thấp hơn 4.1 mm so với tuần trước (tuần trước lượng mưa lớn nhất đạt 7.2mm, lượng mưa thấp nhất đạt 3.6 mm).



Diễn biến tổng lượng mưa tuần

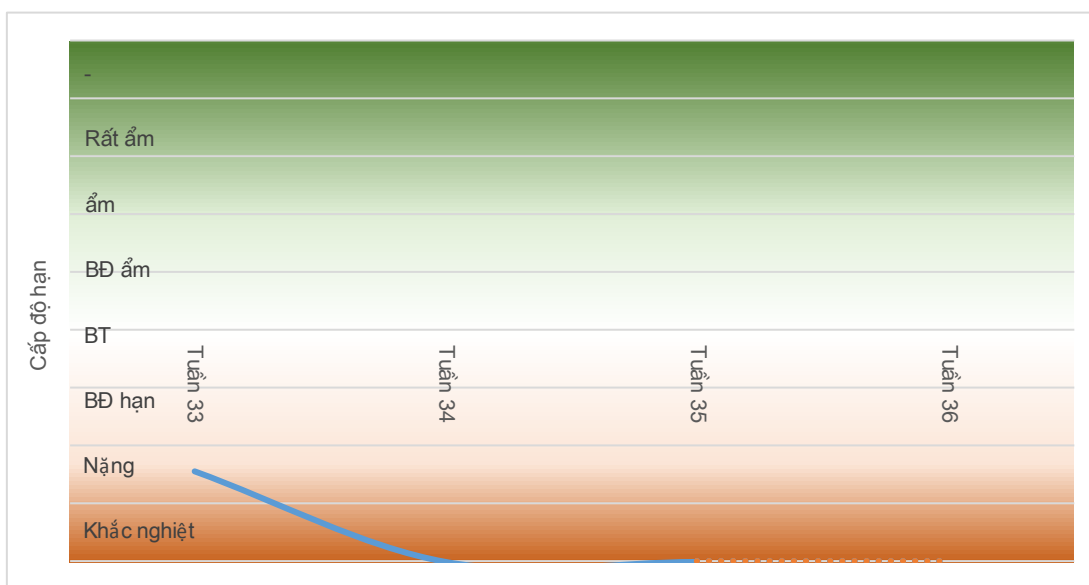
Bảng 1. Tổng hợp điều kiện khí tượng trong tuần

Tuần	Mưa cao nhất mm	Mưa thấp nhất mm	Nhiệt TB cao nhất °C	Nhiệt TB thấp nhất °C
Tuần 33	18.9	0	24.0	17.7
Tuần 34	0.7	0	18.5	15.1
Tuần 35	7.2	0	17.6	14.6
Tuần 36	3.1	0	19.0	13.3

II. Đặc điểm điều kiện về hạn nông nghiệp

Toàn vùng tiếp tục trong giai đoạn khắc nghiệt. Tính trung bình, toàn vùng đang trong giai đoạn khắc nghiệt.

* Cấp độ rủi ro thiên tai: Dựa trên các số liệu thống kê về hiện trạng thiếu hụt lượng mưa, nguồn nước của các trạm quan trắc trên khu vực Bắc Trung Bộ trong tuần 36 (từ ngày 21-30/12/2020), theo quy định tại Điều 7 Quyết định 44/2014/QĐ-TTg ngày 15/8/2014 của Thủ tướng Chính phủ, cấp độ rủi ro do hạn hán của khu vực Nam Trung Bộ phổ biến tương đương ở dưới mức cấp 1.



Diễn biến hạn nông nghiệp

NGƯỜI THỰC HIỆN

Nguyễn Thị Chang

KIỂM SOÁT

Phạm Thị Kim Phụng