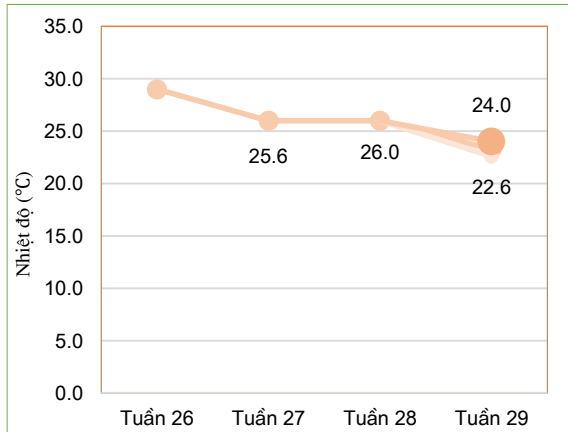


Hà Nội, ngày 24 tháng 10 năm 2022

**THÔNG BÁO HẠN HẠN**  
**KHU VỰC BẮC TRUNG BỘ**  
**Tuần 29 năm 2022**

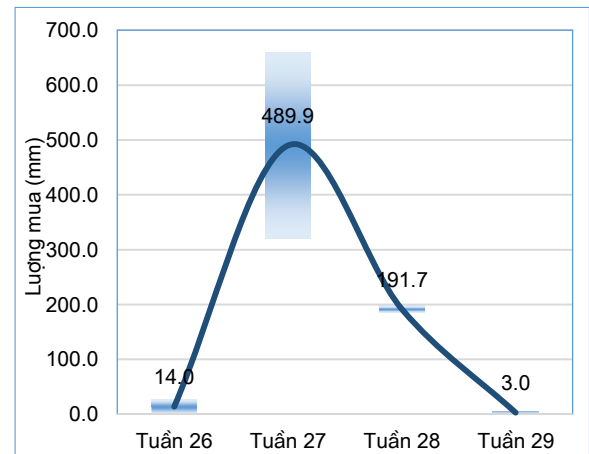
**I. Đặc trưng về tổng lượng mưa và nhiệt độ không khí trong tuần**



Nhiệt độ không khí trung bình thấp hơn tuần trước (chênh lệch khoảng -2.7°C), trong đó, nhiệt độ trung bình khu vực trong tuần cao nhất: 24.0°C, nhiệt độ trung bình thấp nhất: 22.6°C. (Nhiệt độ trung bình tuần trước: 26.0°C).

*Diễn biến nhiệt độ tuần*

Trong tuần có mưa trên hầu hết trong vùng, lượng mưa lớn nhất trong toàn vùng: 4.6mm, thấp nhất vùng lượng mưa đạt 1.4mm. Lượng mưa lớn nhất trong vùng thấp hơn 192.8mm so với tuần trước, lượng mưa nhỏ nhất trong vùng thấp hơn 184.6mm so với tuần trước (tuần trước lượng mưa lớn nhất đạt 197.4mm, lượng mưa thấp nhất đạt 186.0mm).



*Diễn biến tổng lượng mưa tuần*

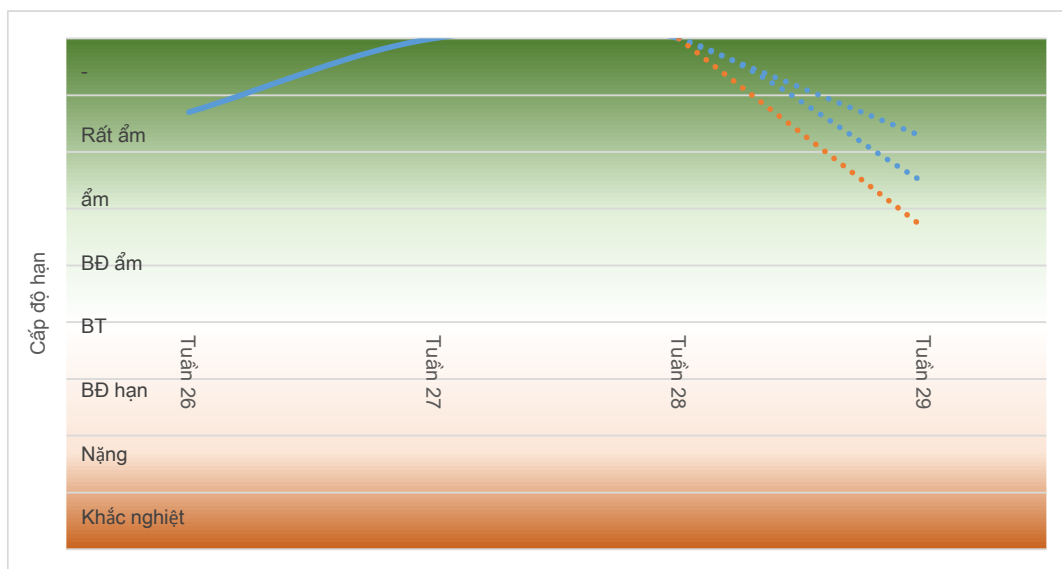
**Bảng 1. Tổng hợp điều kiện khí tượng trong tuần**

Tuần	Mưa cao nhất mm	Mưa thấp nhất mm	Nhiệt TB cao nhất °C	Nhiệt TB thấp nhất °C
Tuần 26	27.9	0.1	29.2	28.7
Tuần 27	660.2	319.7	26.3	25.6
Tuần 28	197.4	186	26.3	25.6
Tuần 29	4.6	1.4	24.0	22.6

## II. Đặc điểm điều kiện về hạn nông nghiệp

Toàn vùng chuyển từ giai đoạn rất ẩm sang giai đoạn bắt đầu ẩm đến ẩm, trong đó, cao nhất có khả năng chuyển từ giai đoạn rất ẩm sang giai đoạn bắt đầu ẩm, một số điểm có khả năng chuyển từ giai đoạn rất ẩm sang giai đoạn ẩm. Tính trung bình, toàn vùng chuyển từ giai đoạn rất ẩm sang giai đoạn bắt đầu ẩm.

\*Cấp độ rủi ro thiên tai: Dựa trên các số liệu về hiện trạng diễn biến tổng lượng mưa, tổng lượng nước mặt và kết quả dự báo tình hình thiếu hụt tổng lượng mưa, tổng lượng nước mặt trên khu vực Bắc Trung Bộ, theo quy định tại Điều 48 Quyết định số 18/2021/QĐ-TTg ngày 22/4/2021 của Thủ tướng Chính phủ, cấp độ rủi ro do hạn hán của khu vực Bắc Trung Bộ trong tuần 29 (từ ngày 11-20/10/2022) phổ biến tương đương ở dưới mức cấp 1.



*Diễn biến hạn nông nghiệp*

**THỰC HIỆN:** Lê Thị Thanh Nga

**KIỂM SOÁT:** Phạm Thị Kim Phụng