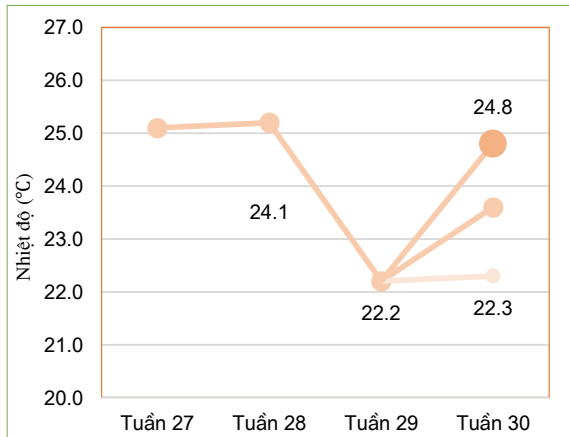


Hà Nội, ngày 04 tháng 11 năm 2022

**THÔNG BÁO HẠN HÁN
KHU VỰC TÂY BẮC
Tuần 30 năm 2022**

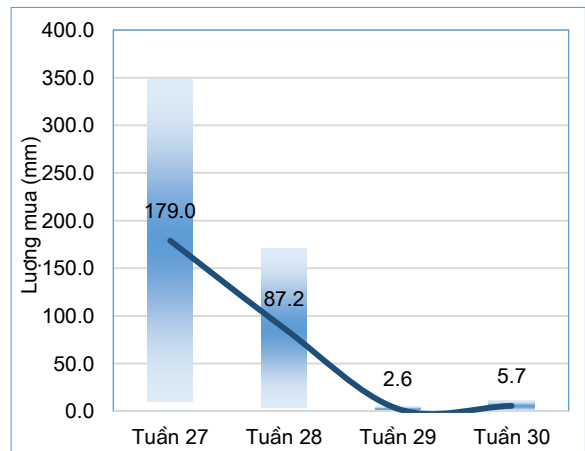
I. Đặc trưng về tổng lượng mưa và nhiệt độ không khí trong tuần



Diễn biến nhiệt độ tuần

Trong tuần có nơi không mưa, lượng mưa lớn nhất trong toàn vùng: 11.5mm, Lượng mưa lớn nhất trong vùng cao hơn 6.2mm so với tuần trước (tuần trước lượng mưa lớn nhất đạt 5.2mm, lượng mưa thấp nhất đạt 0.0 mm).

Nhiệt độ không khí trung bình cao hơn tuần trước (chênh lệch khoảng 1.4°C), trong đó, nhiệt độ trung bình khu vực trong tuần cao nhất: 24.8°C, nhiệt độ trung bình thấp nhất: 22.3°C. (Nhiệt độ trung bình tuần trước: 22.2°C).



Diễn biến tổng lượng mưa tuần

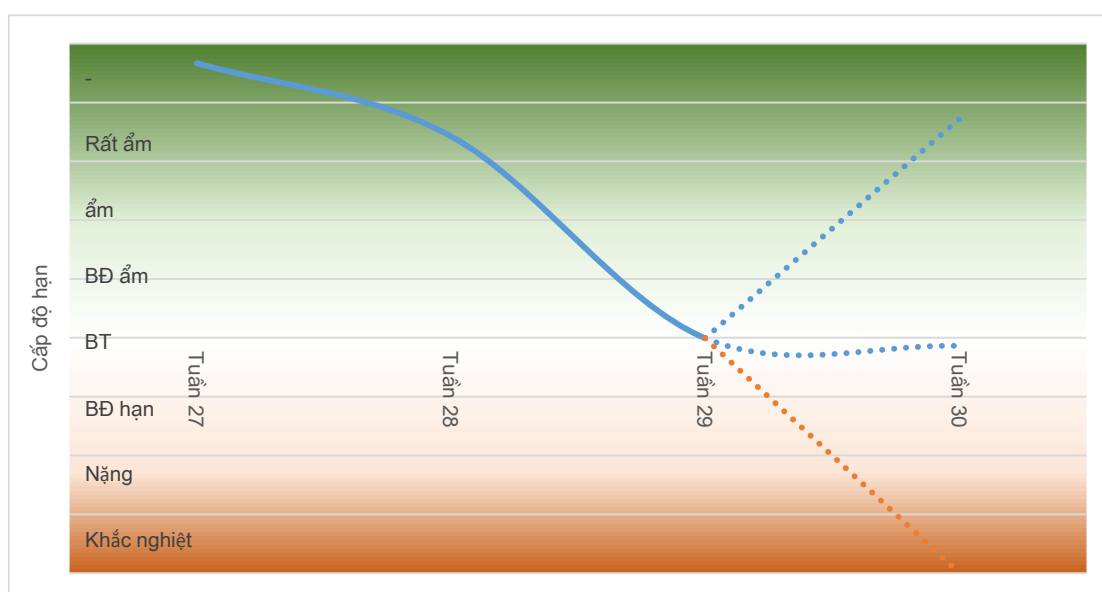
Bảng 1. Tổng hợp điều kiện khí tượng trong tuần

Tuần	Mưa cao nhất mm	Mưa thấp nhất mm	Nhiệt TB cao nhất °C	Nhiệt TB thấp nhất °C
Tuần 27	347.5	10.6	26.5	23.7
Tuần 28	171.1	3.4	26.3	24.1
Tuần 29	5.2	0.0	23.4	21.0
Tuần 30	11.5	0.0	24.8	22.3

II. Đặc điểm điều kiện về hạn nông nghiệp

Toàn vùng tiếp tục trong giai đoạn khắc nghiệt đến ẩm. Tính trung bình, toàn vùng đang trong giai đoạn bình thường.

*Cấp độ rủi ro thiên tai: Dựa trên các số liệu về hiện trạng diễn biến tổng lượng mưa, tổng lượng nước mặt và kết quả dự báo tình hình thiếu hụt tổng lượng mưa, tổng lượng nước mặt trên khu vực Tây Bắc, theo quy định tại Điều 48 Quyết định số 18/2021/QĐ-TTg ngày 22/4/2021 của Thủ tướng Chính phủ, cấp độ rủi ro do hạn hán của khu vực Tây Bắc trong tuần 30 (từ ngày 21-31/10/2022) tương đương ở dưới mức cấp 1.



Diễn biến hạn nông nghiệp

THỰC HIỆN: Nguyễn Thị Chang

KIỂM SOÁT: Phạm Thị Kim Phụng