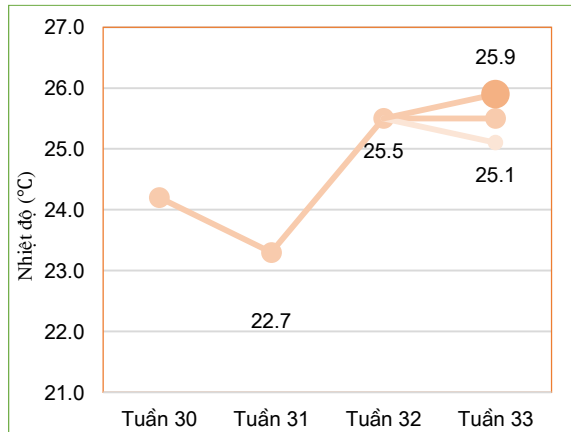


Hà Nội, ngày 04 tháng 12 năm 2022

**THÔNG BÁO HẠN HÁN**  
**KHU VỰC BẮC TRUNG BỘ**  
**Tuần 33 năm 2022**

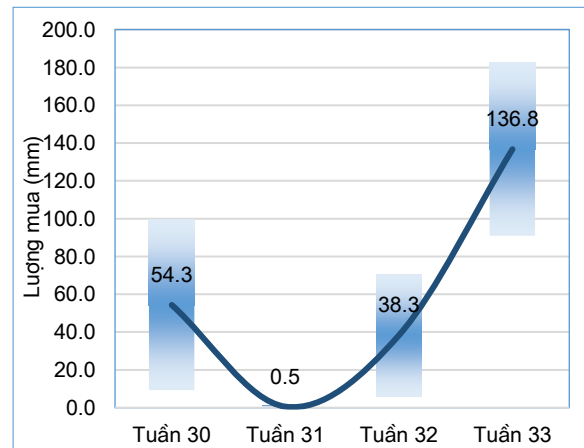
**I. Đặc trưng về tổng lượng mưa và nhiệt độ không khí trong tuần**



Nhiệt độ không khí trung bình tương đương tuần trước, trong đó, nhiệt độ trung bình khu vực trong tuần cao nhất: 25.9°C, nhiệt độ trung bình thấp nhất: 25.1°C. (Nhiệt độ trung bình tuần trước: 25.5°C).

*Diễn biến nhiệt độ tuần*

Trong tuần có mưa trên hầu hết trong vùng, lượng mưa lớn nhất trong toàn vùng: 182.5mm, thấp nhất vùng lượng mưa đạt 91.1mm. Lượng mưa lớn nhất trong vùng cao hơn 112.0mm so với tuần trước, lượng mưa nhỏ nhất trong vùng cao hơn 85.0mm so với tuần trước (tuần trước lượng mưa lớn nhất đạt 70.5mm, lượng mưa thấp nhất đạt 6.1mm).



*Diễn biến tổng lượng mưa tuần*

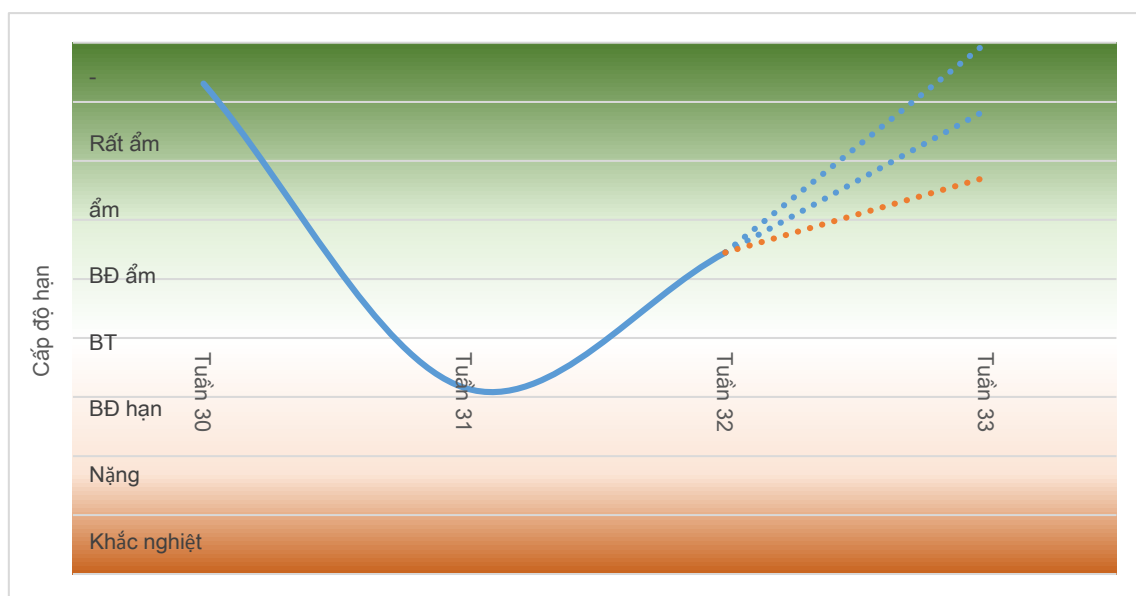
**Bảng 1. Tổng hợp điều kiện khí tượng trong tuần**

Tuần	Mưa cao nhất mm	Mưa thấp nhất mm	Nhiệt TB cao nhất °C	Nhiệt TB thấp nhất °C
Tuần 30	99.4	9.2	24.6	23.8
Tuần 31	1.0	0.0	23.8	22.7
Tuần 32	70.5	6.1	25.8	25.2
Tuần 33	182.5	91.1	25.9	25.1

## II. Đặc điểm điều kiện về hạn nông nghiệp

Toàn vùng chuyển từ giai đoạn nặng đến rất ẩm sang giai đoạn bắt đầu ẩm đến rất ẩm, trong đó, cao nhất có khả năng chuyển từ giai đoạn nặng sang giai đoạn bắt đầu ẩm, một số điểm tiếp tục duy trì trong giai đoạn rất ẩm. Tính trung bình, toàn vùng chuyển từ giai đoạn bắt đầu ẩm sang giai đoạn ẩm.

\*Cấp độ rủi ro thiên tai: Dựa trên các số liệu về hiện trạng diễn biến tổng lượng mưa, tổng lượng nước mặt và kết quả dự báo tình hình thiếu hụt tổng lượng mưa, tổng lượng nước mặt trên khu vực Bắc Trung Bộ, theo quy định tại Điều 48 Quyết định số 18/2021/QĐ-TTg ngày 22/4/2021 của Thủ tướng Chính phủ, cấp độ rủi ro do hạn hán của khu vực Bắc Trung Bộ trong tuần 33 (từ ngày 21-30/11/2022) phổ biến tương đương ở dưới mức cấp 1.



*Diễn biến hạn nông nghiệp*

**THỰC HIỆN: Lê Thị Thanh Nga**

**KIỂM SOÁT: Phạm Thị Kim Phụng**