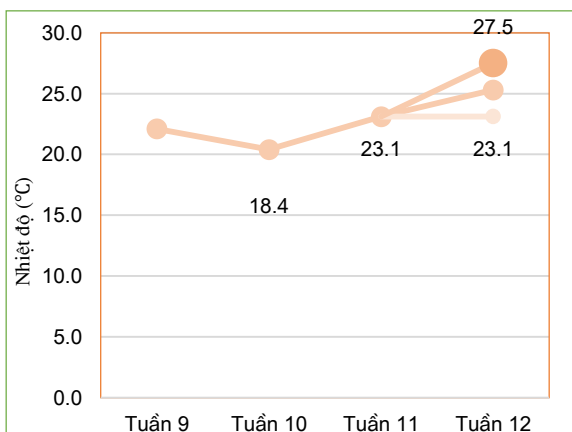


Hà Nội, ngày 04 tháng 05 năm 2022

THÔNG BÁO HẠN HÁN KHU VỰC VIỆT BẮC Tuần 12 năm 2022

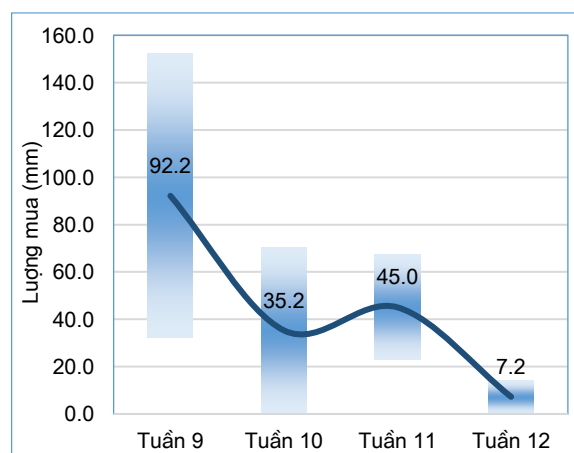
I. Đặc trưng về tổng lượng mưa và nhiệt độ không khí trong tuần



Diễn biến nhiệt độ tuần

Nhiệt độ không khí trung bình cao hơn tuần trước (chênh lệch khoảng 2.2°C), trong đó, nhiệt độ trung bình khu vực trong tuần cao nhất: 27.5°C, nhiệt độ trung bình thấp nhất: 23.1°C. (Nhiệt độ trung bình tuần trước: 23.1°C).

Trong tuần có mưa trên hầu hết trong vùng, lượng mưa lớn nhất trong toàn vùng: 14.0mm, thấp nhất vùng lượng mưa đạt 0.3mm. Lượng mưa lớn nhất trong vùng thấp hơn 53.2 mm so với tuần trước, lượng mưa nhỏ nhất trong vùng thấp hơn 22.5 mm so với tuần trước (tuần trước lượng mưa lớn nhất đạt 67.2mm, lượng mưa thấp nhất đạt 22.8 mm).



Diễn biến tổng lượng mưa tuần

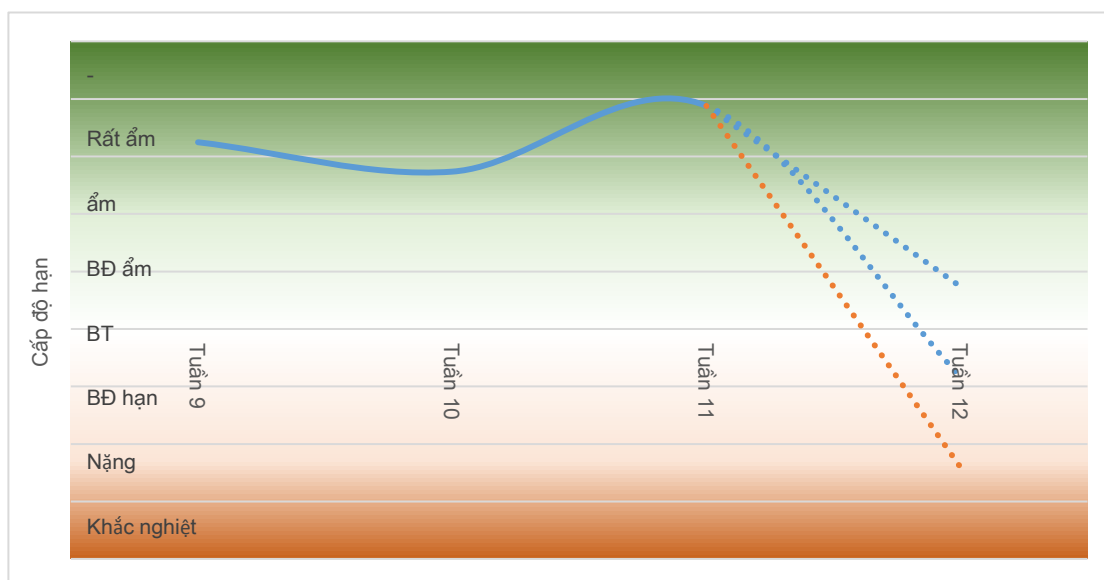
Bảng 1. Tổng hợp điều kiện khí tượng trong tuần

Tuần	Mưa cao nhất mm	Mưa thấp nhất mm	Nhiệt TB cao nhất °C	Nhiệt TB thấp nhất °C
Tuần 9	152.2	32.3	23.0	21.2
Tuần 10	70.2	0.3	22.3	18.4
Tuần 11	67.2	22.8	24.3	21.8
Tuần 12	14.0	0.3	27.5	23.1

II. Đặc điểm điều kiện về hạn nông nghiệp

Toàn vùng chuyển từ giai đoạn bắt đầu ẩm đến rất ẩm sang giai đoạn nặng đến bình thường, trong đó, cao nhất có khả năng chuyển từ giai đoạn bắt đầu ẩm sang giai đoạn nặng, một số điểm có khả năng chuyển từ giai đoạn rất ẩm sang giai đoạn bình thường. Tính trung bình, toàn vùng chuyển từ giai đoạn ẩm sang giai đoạn bình thường.

*Cấp độ rủi ro thiên tai: Dựa trên các số liệu về hiện trạng diễn biến tổng lượng mưa, tổng lượng nước mặt và kết quả dự báo tình hình thiếu hụt tổng lượng mưa, tổng lượng nước mặt trên khu vực Việt Bắc, theo quy định tại Điều 48 Quyết định số 18/2021/QĐ-TTg ngày 22/4/2021 của Thủ tướng Chính phủ, cấp độ rủi ro do hạn hán của khu vực Việt Bắc trong tuần 12 (từ ngày 21-30/4/2022) tương đương ở dưới mức cấp 1.



Diễn biến hạn nông nghiệp

THỰC HIỆN: Nguyễn Thị Chang

KIỂM SOÁT: Phạm Thị Kim Phụng