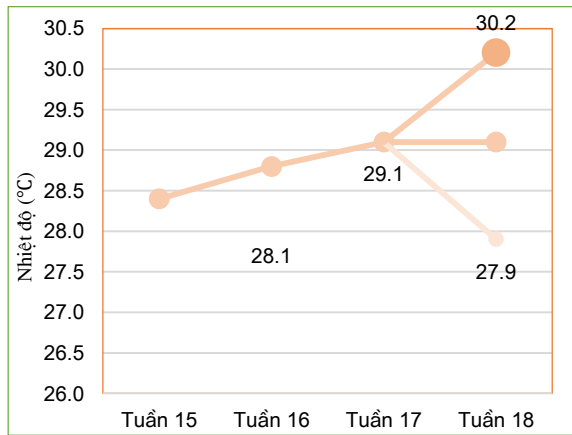


Hà Nội, ngày 04 tháng 07 năm 2022

THÔNG BÁO HẠN HÁN
KHU VỰC NAM BỘ
Tuần 18 năm 2022

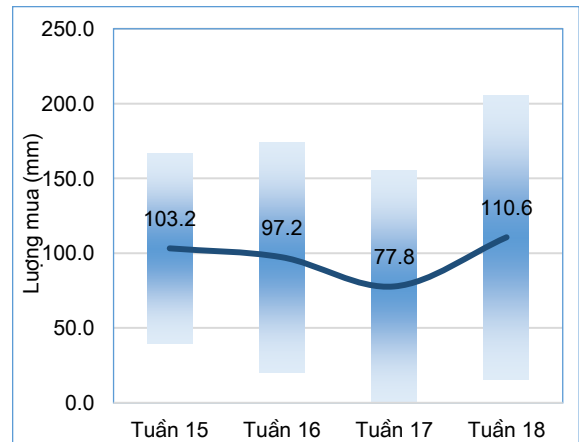
I. Đặc trưng về tổng lượng mưa và nhiệt độ không khí trong tuần



Diễn biến nhiệt độ tuần

Nhiệt độ không khí trung bình tuần này tương đương tuần trước, trong đó nhiệt độ trung bình khu vực trong tuần cao nhất: 30.2°C, nhiệt độ trung bình thấp nhất: 27.9°C. (Nhiệt độ trung bình tuần trước: 29.1°C).

Trong tuần có mưa trên hầu hết trong vùng, lượng mưa lớn nhất trong toàn vùng: 205.4mm, thấp nhất vùng lượng mưa đạt 15.8mm. Lượng mưa lớn nhất trong vùng cao hơn 49.8mm so với tuần trước, lượng mưa nhỏ nhất trong vùng cao hơn 15.8mm so với tuần trước (tuần trước lượng mưa lớn nhất đạt 155.6mm, lượng mưa thấp nhất đạt 0.0 mm).



Diễn biến tổng lượng mưa tuần

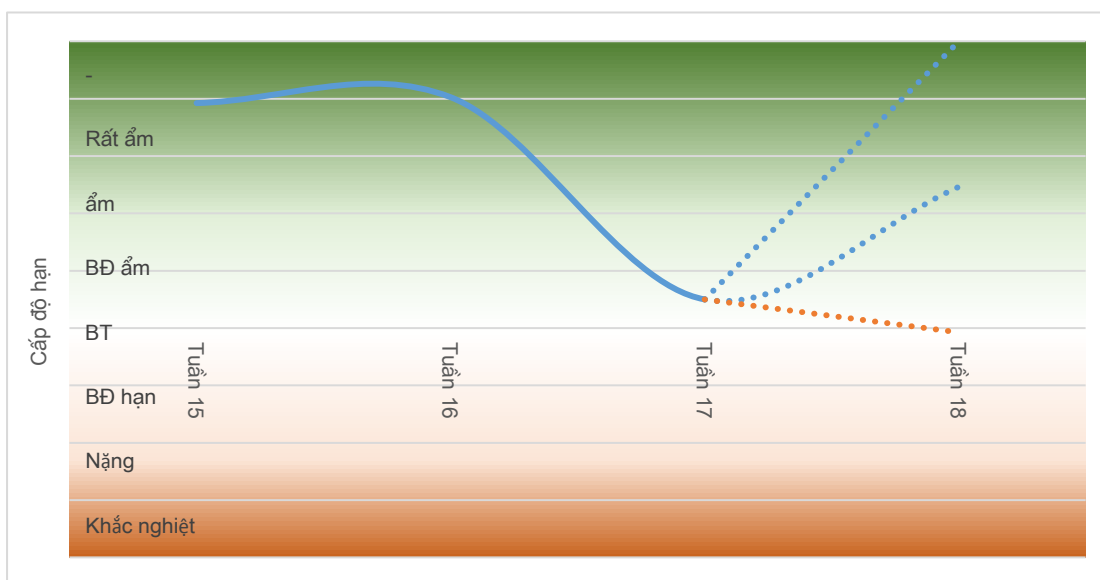
Bảng 1. Tổng hợp điều kiện khí tượng trong tuần

Tuần	Mưa cao nhất mm	Mưa thấp nhất mm	Nhiệt TB cao nhất °C	Nhiệt TB thấp nhất °C
Tuần 15	166.4	40.0	29.2	27.5
Tuần 16	174.0	20.5	29.4	28.1
Tuần 17	155.6	0.0	30.0	28.1
Tuần 18	205.4	15.8	30.2	27.9

II. Đặc điểm điều kiện về hạn nông nghiệp

Toàn vùng chuyển từ giai đoạn khắc nghiệt đến rất ẩm sang giai đoạn bình thường đến rất ẩm, trong đó, cao nhất có khả năng chuyển từ giai đoạn khắc nghiệt sang giai đoạn bình thường, một số điểm tiếp tục duy trì trong giai đoạn rất ẩm. Tính trung bình, toàn vùng chuyển từ giai đoạn bình thường sang giai đoạn bắt đầu ẩm.

*Cấp độ rủi ro thiên tai: Dựa trên các số liệu về hiện trạng diễn biến tổng lượng mưa, tổng lượng nước mặt và kết quả dự báo tình hình thiếu hụt tổng lượng mưa, tổng lượng nước mặt trên khu vực Nam Bộ, theo quy định tại Điều 48 Quyết định số 18/2021/QĐ-TTg ngày 22/4/2021 của Thủ tướng Chính phủ, cấp độ rủi ro do hạn hán của khu vực Nam Bộ trong tuần 18 (từ ngày 21-30/6/2022) phổ biến tương đương ở dưới mức cấp 1.



Diễn biến hạn nông nghiệp

THỰC HIỆN: Nguyễn Thanh Tú

KIỂM SOÁT: Phạm Thị Kim Phụng