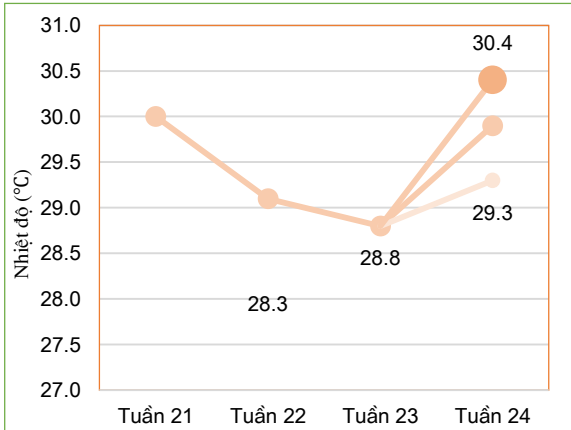


Hà Nội, ngày 04 tháng 09 năm 2022

**THÔNG BÁO HẠN HẠN**  
**KHU VỰC ĐỒNG BẰNG BẮC BỘ**  
**Tuần 24 năm 2022**

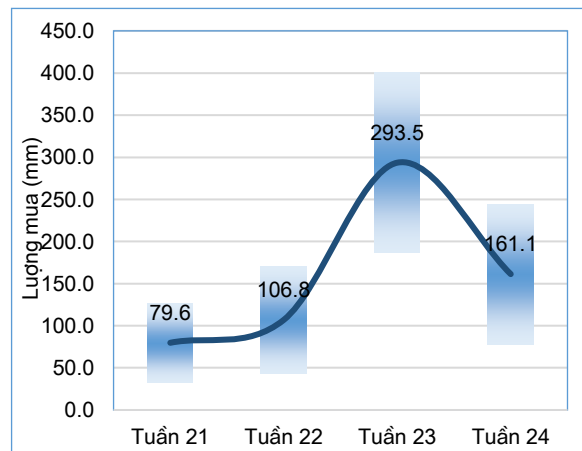
**I. Đặc trưng về tổng lượng mưa và nhiệt độ không khí trong tuần**



*Diễn biến nhiệt độ tuần*

Nhiệt độ không khí trung bình tuần này cao hơn so với tuần trước (chênh lệch khoảng 1.1°C), trong đó nhiệt độ trung bình khu vực trong tuần cao nhất: 30.4°C, nhiệt độ trung bình thấp nhất: 29.3°C. (Nhiệt độ trung bình tuần trước: 28.8°C).

Trong tuần có mưa trên hầu hết trong vùng, lượng mưa lớn nhất trong toàn vùng: 244.4mm, thấp nhất vùng lượng mưa đạt 77.9mm. Lượng mưa lớn nhất trong vùng thấp hơn 155.9mm so với tuần trước, lượng mưa nhỏ nhất trong vùng thấp hơn 108.8mm so với tuần trước (tuần trước lượng mưa lớn nhất đạt 400.3mm, lượng mưa thấp nhất đạt 186.7mm).



*Diễn biến tổng lượng mưa tuần*

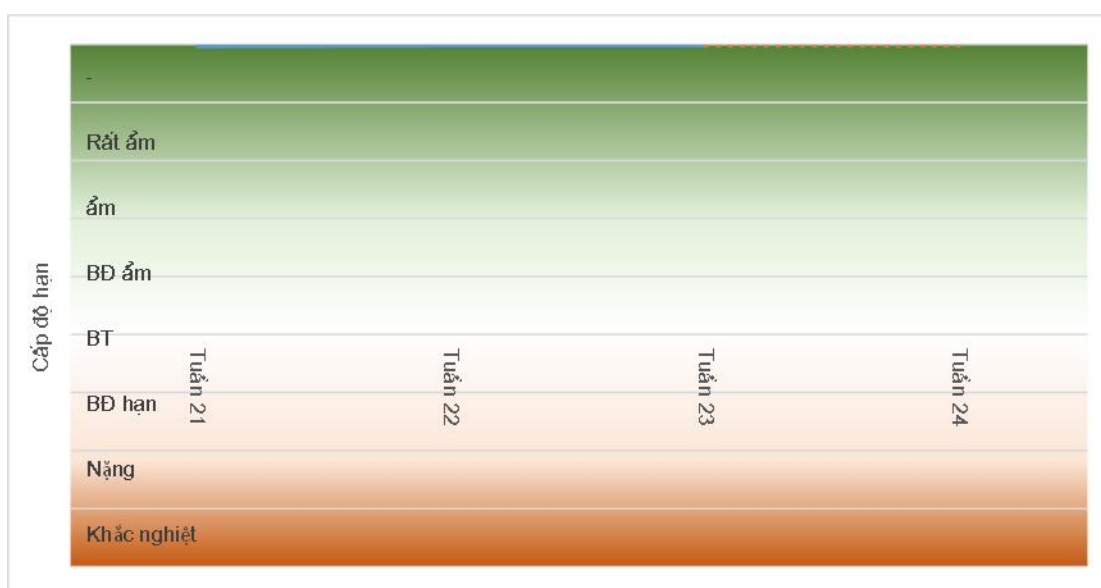
**Bảng 1. Tổng hợp điều kiện khí tượng trong tuần**

Tuần	Mưa cao nhất mm	Mưa thấp nhất mm	Nhiệt TB cao nhất °C	Nhiệt TB thấp nhất °C
Tuần 21	126.1	33.1	30.6	29.4
Tuần 22	169.8	43.7	29.9	28.3
Tuần 23	400.3	186.7	29.5	28.1
Tuần 24	244.4	77.9	30.4	29.3

## II. Đặc điểm điều kiện về hạn nông nghiệp

Toàn vùng tiếp tục trong giai đoạn rất ẩm. Tính trung bình, toàn vùng đang trong giai đoạn rất ẩm.

\* Cấp độ rủi ro thiên tai: Dựa trên các số liệu về hiện trạng diễn biến tổng lượng mưa, tổng lượng nước mặt và kết quả dự báo tình hình thiếu hụt tổng lượng mưa, tổng lượng nước mặt trên khu vực đồng bằng Bắc Bộ, theo quy định tại Điều 48 Quyết định số 18/2021/QĐ-TTg ngày 22/4/2021 của Thủ tướng Chính phủ, cấp độ rủi ro do hạn hán của khu vực đồng bằng Bắc Bộ trong tuần 24 (từ ngày 21-31/8/2022) tương đương ở dưới mức cấp 1.



*Diễn biến hạn nông nghiệp*

**THỰC HIỆN:** Quách Thị Thanh Tuyết

**KIỂM SOÁT:** Phạm Thị Kim Phụng