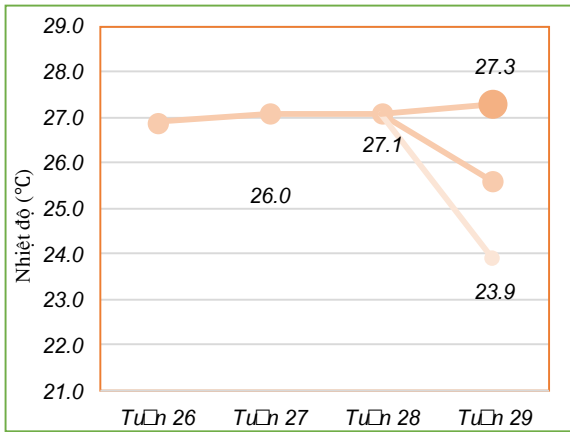


**THÔNG BÁO HẠN HÁN**  
**KHU VỰC TRUNG TRUNG BỘ**  
**Tuần 29 năm 2021**

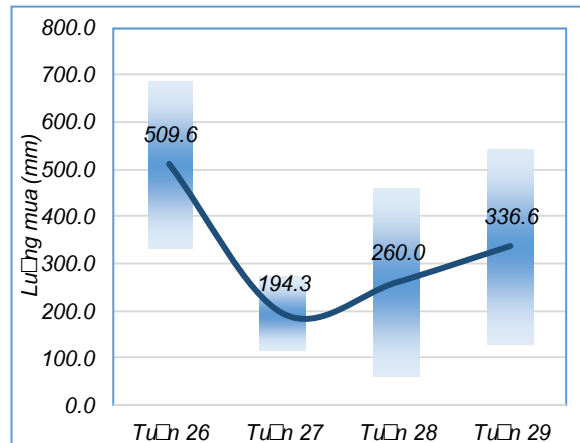
**I. Đặc trưng về tổng lượng mưa và nhiệt độ không khí trong tuần**



*Diễn biến nhiệt độ tuần*

Nhiệt độ không khí trung bình tuần này thấp hơn so với tuần trước (chênh lệch khoảng  $-1.5^{\circ}\text{C}$ ), trong đó nhiệt độ trung bình khu vực trong tuần cao nhất là:  $27.3^{\circ}\text{C}$ , nhiệt độ trung bình thấp nhất là:  $23.9^{\circ}\text{C}$ . (Nhiệt độ trung bình tuần trước là:  $27.1^{\circ}\text{C}$ ).

Trong tuần có mưa trên hầu hết trong vùng, lượng mưa lớn nhất trong toàn vùng:  $543.3\text{mm}$ , thấp nhất vùng lượng mưa đạt  $129.8\text{mm}$ . Lượng mưa lớn nhất trong vùng cao hơn  $84.1\text{mm}$  so với tuần trước, lượng mưa nhỏ nhất trong vùng cao hơn  $69.1\text{mm}$  so với tuần trước (tuần trước lượng mưa lớn nhất đạt  $459.2\text{mm}$ , lượng mưa thấp nhất đạt  $60.7\text{mm}$ ).



*Diễn biến tổng lượng mưa tuần*

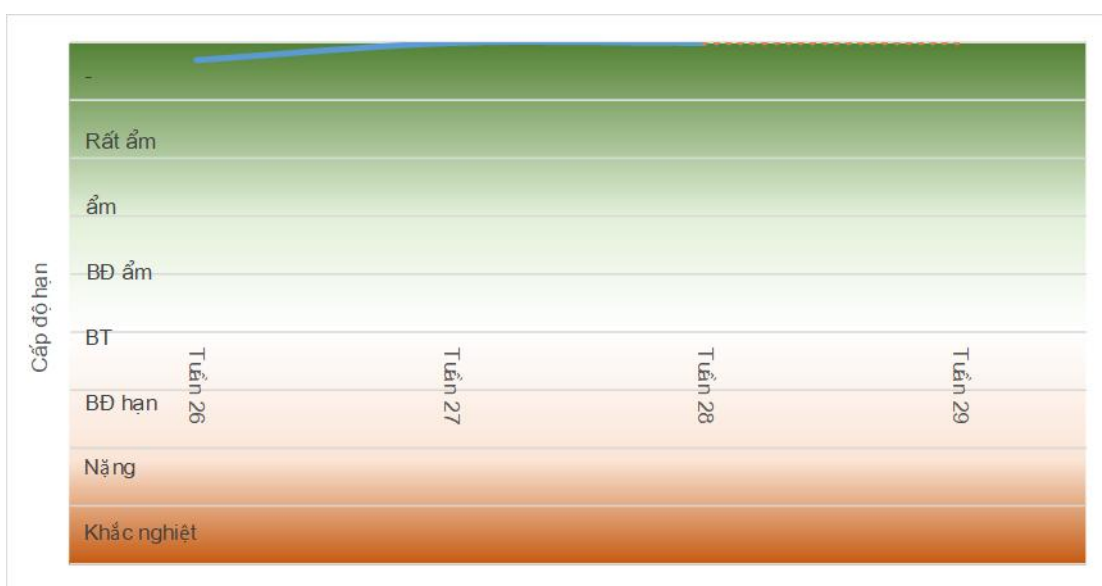
**Bảng 1. Tổng hợp điều kiện khí tượng trong tuần**

Tuần	Mưa cao nhất mm	Mưa thấp nhất mm	Nhiệt TB cao nhất $^{\circ}\text{C}$	Nhiệt TB thấp nhất $^{\circ}\text{C}$
Tuần 26	688.8	330.5	27.7	26.0
Tuần 27	272.7	115.9	28.2	26.0
Tuần 28	459.2	60.7	28.0	26.1
Tuần 29	543.3	129.8	27.3	23.9

## II. Đặc điểm điều kiện về hạn nông nghiệp

Toàn vùng tiếp tục trong giai đoạn rất ẩm. Tính trung bình, toàn vùng đang trong giai đoạn rất ẩm.

\* Cấp độ rủi ro thiên tai: Dựa trên các số liệu về hiện trạng diễn biến tổng lượng mưa, tổng lượng nước mặt và kết quả dự báo tình hình thiếu hụt tổng lượng mưa, tổng lượng nước mặt trên khu vực Trung Trung Bộ, theo quy định tại Điều 48 Quyết định số 18/2021/QĐ-TTg ngày 22/4/2021 của Thủ tướng Chính phủ, cấp độ rủi ro do hạn hán của khu vực Trung Trung Bộ trong tuần 29 (từ ngày 11-20/10/2021) phổ biến tương đương ở dưới mức cấp 1.



*Diễn biến hạn nông nghiệp*

**NGƯỜI THỰC HIỆN**

**Quách Thị Thanh Tuyết**

**KIỂM SOÁT**

**Phạm Thị Kim Phụng**